

REUNION PLENIERE DU CONSEIL DE QUARTIERS

« ENTRE NIVE ET ADOUR »

LUNDI 9 MAI 2022

MUSEE BASQUE – 18H30

COMPTE-RENDU VALIDÉ PAR LE BUREAU ET LE CONSEIL DE QUARTIERS

Avec les Conseils de quartiers

Devenez
acteur, actrice
de votre ville!



Bayonne*
BAIONA-PAYS BASQUE

Ordre du jour :

- 1/ Présentation de pistes d'orientations d'aménagement pour le Parc Mousserolles, travaillées par un groupe informel**
- 2/ Vote indicatif : priorisation des axes des trois thèmes**
- 3/ Débat collectif et choix des axes de la feuille de route**
- 4/ Constitution des groupes de travail**

Annexe 1 – Liste des participants

Annexe 2 – Vote indicatif sur le thème 1 – Le vivre ensemble et le lien social

Annexe 3 – Vote indicatif sur le thème 2 – Les enjeux de la transition écologique et énergétique

Annexe 4 – Vote indicatif sur le thème 3 – L'identité des quartiers

Annexe 5 – Synthèse des débats : du vote indicatif aux axes choisis

Annexe 6 – Groupes de travail constitués – liste non définitive

Annexe 7 – Présentation projetée

Les membres du Conseil de quartiers sont assis en cercle. Trois pastilles vertes sont remises à chacun des participants. Elles seront utilisées pour effectuer un vote indicatif des axes de travail considérés par chacun comme prioritaires avant d'en débattre collectivement.

Introduction

Françoise Brau-Boirie, Adjointe de quartier, souhaite la bienvenue aux participants. Elle informe le Conseil de quartiers des membres excusés et absents pour la séance : pour le collège habitants, Charlotte Aguerre, Mercedes Brouste, Nancy Micelis, Joël Nalis, Thibault Pathias, Martine Pavin, Freydoun Schahmanech ; pour le collège acteurs locaux, Mika Clapisson, Charlotte Ouvrard, Jean-Marcel Peyras. Elle présente Jean-Baptiste Marinot, Directeur général adjoint en charge des services techniques.

Elle rappelle que cette séance s'inscrit dans la quatrième étape de définition de la feuille de route du Conseil de quartiers. Il s'agit de la deuxième réunion de cette étape, qui fait suite à la réunion d'avril de présentation de l'analyse de la Ville sur les propositions du Conseil de quartiers. Elle précise que cette analyse a été retranscrite dans le compte-rendu de la réunion du mois d'avril envoyé à tous les membres, avec les tableaux en annexes. Ce compte-rendu n'ayant fait l'objet d'aucune demande de modification, est validé. Il sera envoyé aux membres avec cette mention et publié sur le site Internet de la Ville.

Françoise Brau-Boirie annonce l'ordre du jour :

- Présentation de pistes d'orientations d'aménagement pour le Parc Mousserolles, travaillées par un groupe informel ;
- Vote indicatif : priorisation des axes des trois thèmes ;
- Débat collectif et choix des axes de la feuille de route ;
- Constitution des groupes de travail dédiés.

Concernant la présentation de pistes d'orientations d'aménagement pour le Parc Mousserolles, elle explique qu'un groupe informel volontaire, constitué de Conseillers de quartiers membres du collège acteurs locaux, du collège habitants et de Jérôme Ibarzo, habitant du territoire, membre d'associations, s'est réuni pour travailler sur ce sujet. Lors de la réunion du 2 mai, le Bureau s'est accordé sur une intervention de 15 minutes en début de séance, afin que le groupe puisse présenter ses premières idées à l'ensemble du Conseil de quartiers. Elle rappelle que ce thème est ressorti à plusieurs reprises lors des échanges précédents et qu'il pourra, si les membres du Conseil de quartiers le souhaitent, être confirmé ce soir comme un axe de travail de sa feuille de route.

Joseba Erremundeguy, Conseiller municipal délégué auprès de M. le Maire en charge de la relation avec les Conseils de quartiers, présente le déroulé de la réunion. Suite à un premier temps dédié à la présentation du groupe informel sur le Parc Mousserolles, un second temps sera consacré à la priorisation des axes de travail pour chacun des trois thèmes – le vivre ensemble et le lien social (thème 1), les enjeux de la transition écologique et énergétique (thème 2) et l'identité des quartiers (thème 3). Les participants, divisés en trois groupes,

passeront à tour de rôle sur les trois thèmes. Chacun disposera de 15 minutes par thème pour choisir les axes de travail qui lui semblent prioritaires pour le territoire du Conseil de quartiers, en positionnant au maximum trois pastilles vertes, sur chacun des trois tableaux thématiques. Ces tableaux sont ceux diffusés lors de la réunion du mois d'avril. Ils ont été imprimés en grand format pour cet exercice. Il rappelle que la priorisation se fera au regard des critères de choix déjà évoqués à savoir, une proposition d'axe de travail qui a reçu une analyse favorable de la Ville, qui répond à l'intérêt général, et aux enjeux de la transition écologique et énergétique, et qui rentre dans la gestion de la temporalité du mandat de deux ans du Conseil de quartiers. Les avis seront ensuite comptabilisés par un membre volontaire de chaque groupe. Dans un troisième temps, le Conseil de quartiers débattrait collectivement des résultats, afin de choisir les axes de travail et valider la feuille de route définitive. Enfin, dans un quatrième temps, les groupes de travail seront constitués en fonction du nombre d'axes de travail choisis.

1/ Présentation de pistes d'orientations d'aménagement pour le Parc Mousserolles, travaillées par un groupe informel

Le groupe informel volontaire, constitué de Guillaume Goldzak, Frédéric Armengau, Didier Lasplacettes et Jean-Marcel Peyras, présente le travail issu d'une dizaine de réunions informelles. Jérôme Ibarzo, qui a participé à ce groupe, n'est pas présent, car il n'est pas membre de Conseil de quartiers. Un Conseiller de quartiers remercie l'équipe municipale de leur avoir accordé ce temps de parole. Il précise qu'il s'agit seulement d'une contribution ; que cette présentation n'est pas destinée à imposer des idées, mais à donner envie aux membres du Conseil de quartiers d'aller plus loin et de construire quelque chose ensemble. Il ajoute que le travail présenté se veut commun, que des modifications pourront y être apportées si le Conseil de quartiers confirme cet axe. La présentation diffusée sera jointe en annexe du compte-rendu.

Le groupe de travail est parti d'un constat de déshérence de la plaine de Mousserolles. Ce lieu frappé de contraintes règlementaires fortes, est insuffisamment attractif, dépourvu d'aménagements structurants, sans entretien et en manque d'identité (signalétique obsolète et défaillante). Il donne un sentiment d'abandon et d'insécurité. Ce site comprend aussi des éléments positifs. Porte d'entrée sur la ville et de sortie vers le monde, il est très fréquenté. Trait d'union entre deux secteurs d'habitat et d'activité de densité significative, il constitue un lieu de vie sociale et culturelle intergénérationnelle à fort potentiel culturel, de promenades, de pratiques sportives et de réappropriation sociale.

Le groupe de travail propose de sectoriser la plaine de Mousserolles en cinq parties définies par leurs potentialités respectives. Ces espaces différenciés répondraient à des besoins diversifiés mais complémentaires, tout en suivant le parcours de découverte historique des remparts. Pour chaque partie, des activités et des aménagements les moins onéreux et les plus en accord possibles avec ce site, ont été envisagés.

- **Secteur 1 : Ilot A – Espace agora.** Il est défini comme un lieu des cultures, de mixité sociale et intergénérationnelle. Actuellement, cet espace, dont l'entrée se fait par la porte de Mousserolles, est en cours de réappropriation. Beaucoup de monde y passe. Des grands évènements, des spectacles vivants, des arts visuels, des loisirs sociaux et des promenades pourraient y être envisagés ;
- **Secteur 2 : Ilot B – Espace bucolique.** Un cheminement existe déjà. Il pourrait comprendre un sentier botanique, une micro-forêt, etc. ;
- **Secteur 3 : Ilot C – Espace ludique la prairie de Mousserolles.** Cet espace, proche de toutes les connexions, pourrait centraliser les activités sportives, les loisirs, les spectacles. L'espace central serait laissé libre pour pouvoir l'aménager à la demande, en fonction des évènements ;
- **Secteur 4 : Ilot D – Espace écologique.** La topographie naturelle initiale du lieu pourrait être rétablie, ce qui permettrait aussi un cheminement plus commode. Il comprendrait un espace partagé où l'écologie serait mise en avant de diverses manières ;
- **Secteur 5 : Ilot E : Espace historique.**

Au-delà de l'ilotage, la question essentielle des déplacements et des mobilités douces se pose. Un cheminement existe déjà. Mais il est non traversant, et certaines des parties aménagées ne sont pas accessibles aux personnes à mobilité réduite. La proposition consiste à refaçonner le chemin existant, trouver un moyen d'assurer sa continuité et ainsi créer deux points d'entrée, et hiérarchiser les cheminements primaires et secondaires pour rendre les parcours lisibles, ce qui permettrait d'irriguer le site à l'ouest et à l'est. Elle pourrait s'appuyer sur les passages existants entre les casemates du secteur, actuellement non aménagées et fermées au public. Il serait aussi sûrement possible de faire passer une navette électrique et d'utiliser un parking actuellement non desservi pour désenclaver le quartier à l'est du site.

Françoise Brau-Boirie félicite le groupe pour ce travail sur cet espace majeur qui, s'il est retenu comme axe de travail par le Conseil de quartiers, impliquera plusieurs services municipaux. Joseba Erremundeguy ajoute que ces idées seront amenées à évoluer en fonction du groupe de travail mais aussi des contraintes financières, administratives et techniques.

2/ Vote indicatif : priorisation des axes des trois thèmes

Elodie Cluzeau, Chargée de mission de la Ville de Bayonne, rappelle aux participants qu'ils disposent de trois pastilles vertes maximum pour chacun des trois thèmes, à positionner sur les axes de travail qui leur semblent prioritaires. Ils ne sont pas obligés de toutes les poser. Elle précise que les trois collègues du Conseil de quartiers votent. Il s'agit d'un vote indicatif, préalable au débat collectif. Elle ajoute que les personnes qui se sont excusées avant la tenue de la réunion ont été contactées par téléphone, afin d'exprimer leurs souhaits de vote. Les personnes qui s'excuseront à l'issue de la réunion n'ont pas, de fait, donné de

consignes de vote. Sur cette base, 17 votants ont été pris en compte lors de cette réunion, les personnes contactées n'ayant pas répondu à la sollicitation.

Les membres du Conseil de quartiers, après réflexion, passent de table en table pour voter. A l'issue de l'exercice, un membre volontaire de chaque groupe procède à la comptabilisation du vote indicatif par thème. Pour chaque axe, il reporte le total dans la colonne de droite des tableaux imprimés en grand format disposés sur chaque table. Ces tableaux figurent en annexe du présent compte-rendu.

Françoise Brau-Boirie annonce les trois axes de travail qui rassemblent le plus sur le thème 1 - le vivre ensemble et le lien social.

- 1. Axe 1.1 : Lancer une étude de circulation pour comprendre les flux assez importants et apporter des solutions aux problèmes rencontrés dans les échanges entre les différents quartiers** - Enjeu 1.C – Lutter contre les nuisances sonores. Cet axe a recueilli 11 voix ;
- 2. Axe 1.7 : Remplacer le parcours sportif des remparts Mousserolles laissé à l'abandon, par un parcours plus moderne. Peut-être s'inspirer de l'espace avec plusieurs agrès, plutôt pertinent et plaisant, installé près du pont rouge** - Enjeu 1.A – Favoriser le maintien et la vie des populations dans leurs quartiers (les aînés et les personnes à mobilité réduite) : principe de la ville inclusive. Point qui regroupe les problématiques du logement, du transport, de l'immobilier et de l'aménagement public). Cet axe a recueilli 10 voix ;
- 3. Axe 1.24 : Créer d'un espace de lecture publique (sur le modèle des lieux calmes) autour d'un kiosque, via l'intervention d'associations. Espace qui permet de mélanger des publics, de créer du lien social et d'avoir un lieu de rencontre** - Enjeu 1.A. Cet axe a recueilli 9 voix.

Françoise Brau-Boirie annonce les trois axes de travail qui rassemblent le plus sur le thème 2 - les enjeux de la transition écologique et énergétique.

- 1. Axe 2.13 : Repérer et corriger les discontinuités cyclables** - Enjeu 2.C – Lutter contre les discontinuités cyclables. Cet axe a recueilli 8 voix ;
- 2. Axe 2.8 : Mener une réflexion sur les sources de pollution (visuelle, auditive, olfactive...)** - Enjeu 2.F – Autres. Cet axe a recueilli 8 voix ;
- 3. Axe 2.7 : Répertorier les sites susceptibles d'être déminéralisés pour les végétaliser. La plupart des espaces urbains n'ont pas de végétaux (exemple : église St André, parking de la place St André, le carreau des Halles)** - Enjeu 2.A – Favoriser la végétalisation : élaboration d'un guide, revégétalisation d'endroits actuellement artificialisés, végétalisation participative. Cet axe a recueilli 6 voix.

Françoise Brau-Boirie annonce les trois axes de travail qui rassemblent le plus sur le thème 3 - l'identité des quartiers.

1. **Axe 3.7 : Aménager des espaces de loisirs, des équipements sportifs (fronton ?), des espaces pour se poser (table de pique-nique) et/ou culturels (art, boîtes à livres, jeux pour enfants) Parc Mousserolles et remparts qui attirent une population familiale de quartier et font vivre, dans certains cas, des sortes de terrains vagues pour faire vivre la population dans sa diversité** - Enjeu 3.B – Valoriser et aménager des espaces qui peuvent paraître inexploités ou qui le sont, pour en faire des lieux de vivre ensemble. Cet axe a recueilli 11 voix ;
2. **Axe 3.19 : Créer des espaces aux remparts de Mousserolles qui permettent des événements culturels** - Enjeu 3.C – Changer l'objet des remparts de Mousserolles (création d'activités, valorisation). Cet axe a recueilli 9 voix ;
3. **Axe 3.3 : Créer des liens de mobilité douce (à vélo, à pied) pour favoriser la transversalité interne au quartier, vers les autres quartiers et vers le centre-ville** - Enjeu 3.A – Créer des liaisons douces entre les différentes parties du quartier (en transversalité avec les remparts Mousserolles et le quai Resplandy). Cet axe a recueilli 7 voix.

3/ Débat collectif et choix des axes de travail constitutifs de la feuille de route

Après leur comptabilisation, les axes issus du vote indicatif sont inscrits et projetés à l'écran afin que tous les participants puissent les voir. Joseba Erremundeguy propose de reprendre ces axes, de voir ce que chacun en comprend, de les préciser et de finaliser une formulation qui convienne à tous. Cette formulation figurera dans la délibération du Conseil municipal. Tous les axes de travail sont énumérés. Il demande aux participants si le vote indicatif leur semble correspondre aux débats et aux priorités dégagées par le Conseil de quartiers. Le Conseil de quartiers confirme que les résultats du vote indicatif font bien écho au travail réalisé.

Concernant le Parc Mousserolles qui ressort parmi les priorités, Joseba Erremundeguy demande si une réunion préalable pourrait être organisée uniquement sur cet axe de travail. Elodie Cluzeau répond, compte tenu de la spécificité de cet espace, et à titre exceptionnel, qu'une réunion pourrait être organisée en juin avant le vote du Conseil municipal en juillet, si le Conseil de quartiers confirme cet axe ce soir, s'accorde sur son intitulé et constitue un groupe de travail dédié. Françoise Brau-Boirie rappelle que pour le Parc Mousserolles, le travail sera mené de manière collégiale avec les services municipaux.

Un Conseiller de quartiers constate que les axes de travail retenus dépasseront largement le mandat de ce Conseil de quartiers. Un autre Conseiller de quartiers suggère de créer un projet global et cohérent qui serve de base au Parc Mousserolles. Joseba Erremundeguy explique que la Ville souhaite engager un projet cohérent sur cet espace avec toutes les parties prenantes, dans le cadre d'une organisation claire. Ainsi, pour tous les grands projets transversaux un groupe de pilotage et un comité technique sont constitués. Les membres du groupe de travail dédié du Conseil de quartiers pourraient faire partie de ce comité

technique, pour travailler avec les services et apporter leur expertise. Une réunion pourra donc se tenir d'ici la fin du mois de juin sur site, pour clarifier ces éléments avec les services.

Un Conseiller de quartiers souligne que le Parc Mousserolles n'a pas bougé pendant 30 ans, ce qui a entraîné beaucoup de mécontentement. Il s'étonne que ce site délaissé soit aujourd'hui pris en compte. Il pense que le Conseil de quartiers ne doit pas s'empêcher d'avoir un projet très ambitieux pour ce site, même si la Ville est déjà engagée dans une démarche très pragmatique. Françoise Brau-Boirie rappelle que le Parc Mousserolles est ressorti comme une priorité dès les premières réunions du Conseil de quartiers. Jean-Baptiste Marinot explique que la Ville a souhaité valoriser l'existant. L'opération n'est pas de la même envergure que celle de la Poterne pour laquelle des études ont été lancées. Concernant Mousserolles, il précise que l'équipe municipale a demandé aux services d'ouvrir une réflexion sur ce site. L'idée est aujourd'hui de co-construire avec le Conseil de quartiers. Joseba Erremundeguy ajoute que les services dont c'est le rôle ont initié une réflexion et que les éléments seront partagés pour avancer avec le Conseil de quartiers. Les services sont à l'écoute des idées. Un Conseiller de quartiers considère que revenir sur le passé n'est pas important. Il souhaite aujourd'hui saisir l'opportunité qui est donnée de faire quelque chose sur ce site. Françoise Brau-Boirie indique que ce projet sera évolutif.

Sophie Herrera-Landa entend ce souhait de travailler avec les habitants. Elle souligne que les Conseillères et Conseillers de quartiers sont des personnes volontaires et citoyennes, qui savent que les projets proposés doivent être frugaux, réversibles et respectueux de l'environnement. Elle considère qu'il faut faire confiance et expérimenter, sans opposer dimension créative citoyenne et réalités budgétaires, afin de ne pas brider l'énergie. Les contraintes financières impliqueront peut-être un étalement du projet dans le temps. Jean-Baptiste Marinot répond que les services apportent une connaissance des contraintes et des enjeux. Sophie Herrera-Landa ajoute que l'expertise citoyenne doit être écoutée et prise en compte, même si elle n'a pas les mêmes points de vue que la Ville ; approche qui permet aussi d'éviter certaines erreurs.

Après le débat mené collectivement, le Conseil de quartiers retient six axes de travail reformulés comme ci-dessous, pour constituer sa feuille de route :

1. Participer à l'aménagement et à l'animation des espaces du Parc Mousserolles et de ses remparts ;
2. Etudier les mobilités actives, repérer et corriger les imperfections cyclables ;
3. Etudier les flux de circulation dans les secteurs ;
4. Mener une exploration urbaine pour repérer les espaces à déminéraliser et à végétaliser ;
5. Créer des espaces calmes (lecture...) ;
6. Etudier les sources de pollution.

Suite au vote indicatif, les échanges et le débat ont permis d'identifier des propositions d'axes similaires ou complémentaires. Ils ont aussi permis de compléter le contenu de

certaines axes. A partir de ces éléments, le Conseil de quartiers a redéfini l'intitulé des axes de travail, dans un souci de cohérence et d'efficacité. Un tableau de synthèse des débats, du vote indicatif aux axes de travail redéfinis et choisis pour constituer la feuille de route, figure en annexe 5 du compte-rendu. La feuille de route arrêtée par le Conseil de quartiers à l'issue du débat sera soumise au vote du Conseil municipal le 21 juillet prochain.

4/ Constitution des groupes de travail

Elodie Cluzeau indique qu'il n'est pas nécessaire de créer un groupe de travail par axe de travail. Un même groupe de travail peut porter plusieurs axes. Françoise Brau-Boirie ajoute qu'une Conseillère ou un Conseiller de quartiers peut faire partie de plusieurs groupes

Un Conseiller de quartiers demande comment les groupes de travail fonctionneront. Elodie Cluzeau répond qu'ils se réuniront avec les services municipaux compétents sur chaque sujet, pour travailler ensemble. Les réunions plénières du Conseil de quartiers seront donc plus espacées et dédiées à des points d'avancement. Un Conseiller de quartiers demande pourquoi ne pas aborder les axes de travail tous ensemble, en réunion plénière. Elodie Cluzeau répond que le fonctionnement par groupe de travail est prévu par la Charte, afin de faciliter l'avancée des projets. Elle ajoute que toutes les informations seront partagées.

Trois groupes de travail sont constitués :

- Le groupe A, qui travaillera sur l'axe 1, composé de Cécile Bazergue, Jacques Marty, Sylvie Carriquiry, Yannick Renaud, Patricia Beauhaire, Timothée Hiriart, Didier Lasplacettes, Guillaume Goldzak, Frédéric Armengau, Jean-Marcel Peyras, Sophie Herrera-Landa ;
- Le groupe B, qui travaillera sur les axes 2 et 3, composé de Fabien Coignard, Patricia Beauhaire, Timothée Hiriart, Didier Lasplacettes, Guillaume Goldzak, Frédéric Armengau, Jean-Marcel Peyras ;
- Le groupe C, qui travaillera sur les axes 4, 5 et 6, composé de Sophie Herrera-Landa, William Lopez, Sylvie Carriquiry, Yannick Renaud.

Françoise Brau-Boirie indique que les membres du Conseil de quartiers absents ce soir disposeront du compte-rendu et pourront ainsi rejoindre un ou plusieurs de ces groupes de travail.

Un tableau reprenant la constitution non définitive des groupes de travail et leur rattachement aux axes de travail figure en annexe 6 du compte-rendu.

Conclusion

Françoise Brau-Boirie présente le calendrier des échéances à venir :

- Juin / Juillet : réunions internes préparatoires au Conseil municipal ;
- 21 juillet : vote des feuilles de route des quatre Conseils de quartiers en Conseil municipal ;

- 12 septembre : réunion du Bureau du Conseil de quartiers ;
- 26 septembre : réunion plénière conviviale de rentrée du Conseil de quartiers ;
- Mi-2022 – Mi-2023 : réunions des groupes de travail pour mise en œuvre des axes avec les services, points d'avancement en réunions plénières ;
- Rentrée 2023 : bilan/évaluation des quatre feuilles de route des Conseils de quartiers – Vote en Conseil municipal ;
- Fin 2023 : appel à candidature et renouvellement des Conseils de quartiers.

Elle ajoute qu'une visite du site du Parc Mousserolles pourra donc être organisée en juin avec le Conseil de quartiers et suivie d'une réunion du groupe de travail dédié. Elle précise qu'une invitation sera adressée par courriel.

Elle remercie les membres du Conseil de quartiers pour leur implication, leur participation et leur travail. Elle leur est très reconnaissante de ce qui a été réalisé.

Annexe 1 - Liste des participants

Par ordre alphabétique

FEUILLE DE PRÉSENCE

COLLEGE HABITANT.E.S				
CIVILITÉ	NOM	PRÉNOM	SECTEUR GÉOGRAPHIQUE	SIGNATURE
Madame	Aguerre	Charlotte	Mousserolles	<i>Excusée</i>
Monsieur	Armengau	Frédéric	Resplandy	<i>Présent</i>
Madame	Beauhaire	Patricia	Mousserolles	<i>Présente</i>
Madame	Brouste	Mercedes	Mousserolles	<i>Excusée</i>
Madame	Carriquiry	Sylvie	Prissé	<i>Présente</i>
Monsieur	Coignard	Fabien	Prissé	<i>Présent</i>
Madame	Etchegoin	Julie	Petit Bayonne	<i>Présente</i>
Monsieur	Goldzak	Guillaume	Mousserolles	<i>Présent</i>
Monsieur	Hiriart	Timothée	Mousserolles	<i>Présent</i>
Madame	Le Henaff	Marion	Petit Bayonne	<i>Présente</i>
Monsieur	Lopez	William	Petit Bayonne	<i>Présent</i>
Madame	Miceli	Nancy	Resplandy	<i>Excusée</i>
Monsieur	Nalis	Joël	Prissé	<i>Excusé</i>
Monsieur	Pathias	Thibault	Resplandy	<i>Excusé</i>
Madame	Pavin	Martine	Prissé	<i>Excusée</i>
Monsieur	Schahmaneche	Freydoun	Petit Bayonne	<i>Excusé</i>
COLLEGE ACTEURS LOCAUX				
ASSOCIATIONS				
CIVILITÉ	NOM	PRÉNOM	ORGANISME	SIGNATURE
Madame	Clapisson	Mika	Les Bascos	<i>Excusée</i>
Monsieur	Lasplacettes	Didier	La locomotive - Le magnéto	<i>Présent</i>
Monsieur	Marty	Jacques	Bayonne Centre Ancien	<i>Présent</i>
Madame	Ouvrard	Charlotte	OK-asso (Kids Skate School)	<i>Excusée</i>
Monsieur	Peyras	Jean-Marcel	Club Léo Lagrange de Bayonne	<i>Excusé</i>
PROFESSIONNELS				
CIVILITÉ	NOM	PRÉNOM	ORGANISME	SIGNATURE
Madame	Bazerque	Cécile	Katroption	<i>Présente</i>
Monsieur	Renaud	Yannick	Librairie du Levant	<i>Présent</i>
COLLEGE ELU.E.S				
CIVILITÉ	NOM	PRÉNOM	FONCTION	SIGNATURE
Madame	Brau-Boirie	Françoise	Adjointe de quartier	<i>Présente</i>
Monsieur	Daubisse	Philippe	Conseiller municipal de la majorité	<i>Présent</i>
Monsieur	Erremundeguy	Joseba	Conseiller municipal délégué en charge de la relation avec les Conseils de quartiers	<i>Présent</i>
Madame	Herrera-Landa	Sophie	Conseillère municipale membre de la minorité	<i>Présente</i>

Participaient également : Jean-Baptiste Marinot - Directeur général adjoint en charge des services techniques, Elodie Cluzeau - Chargée de mission, Ville de Bayonne

Annexe 2 – Vote indicatif sur le thème 1 - Le vivre ensemble et le lien social

ÉTAPE 4 - PRÉSENTATION DE L'A **TABLE 1 :** le vivre ensemble et le lien social

THEME 1 - LE VIVRE ENSEMBLE ET LE LIEN SOCIAL : 4 enjeux prioritaires

Thème	Enjeu	1	2	3	4	Proposition	1	2	3	4	TOTAL
1.4	1.4.1.28	Non	Non	Oui	Oui	Proposition déjà mise en œuvre par la Ville	Non	Non	Non	Non	
1.4	1.4.1.29	Oui	Oui	Oui	Oui	Proposition déjà mise en œuvre par la Ville	Non	Non	Non	Non	
1.4	1.4.1.30	Oui	Oui	Oui	Oui	Proposition déjà mise en œuvre par la Ville	Non	Non	Non	Non	
1.4	1.4.1.31	Oui	Oui	Oui	Oui	Proposition déjà mise en œuvre par la Ville	Non	Non	Non	Non	
1.4	1.4.1.32	Oui	Oui	Oui	Oui	Proposition déjà mise en œuvre par la Ville	Non	Non	Non	Non	
1.4	1.4.1.33	Oui	Oui	Oui	Oui	Proposition déjà mise en œuvre par la Ville	Non	Non	Non	Non	
1.4	1.4.1.34	Oui	Oui	Oui	Oui	Proposition déjà mise en œuvre par la Ville	Non	Non	Non	Non	
1.4	1.4.1.35	Oui	Oui	Oui	Oui	Proposition déjà mise en œuvre par la Ville	Non	Non	Non	Non	
1.4	1.4.1.36	Oui	Oui	Oui	Oui	Proposition déjà mise en œuvre par la Ville	Non	Non	Non	Non	
1.4	1.4.1.37	Oui	Oui	Oui	Oui	Proposition déjà mise en œuvre par la Ville	Non	Non	Non	Non	
1.4	1.4.1.38	Oui	Oui	Oui	Oui	Proposition déjà mise en œuvre par la Ville	Non	Non	Non	Non	
1.4	1.4.1.39	Oui	Oui	Oui	Oui	Proposition déjà mise en œuvre par la Ville	Non	Non	Non	Non	
1.4	1.4.1.40	Oui	Oui	Oui	Oui	Proposition déjà mise en œuvre par la Ville	Non	Non	Non	Non	
1.4	1.4.1.41	Oui	Oui	Oui	Oui	Proposition déjà mise en œuvre par la Ville	Non	Non	Non	Non	
1.4	1.4.1.42	Oui	Oui	Oui	Oui	Proposition déjà mise en œuvre par la Ville	Non	Non	Non	Non	
1.4	1.4.1.43	Oui	Oui	Oui	Oui	Proposition déjà mise en œuvre par la Ville	Non	Non	Non	Non	
1.4	1.4.1.44	Oui	Oui	Oui	Oui	Proposition déjà mise en œuvre par la Ville	Non	Non	Non	Non	
1.4	1.4.1.45	Oui	Oui	Oui	Oui	Proposition déjà mise en œuvre par la Ville	Non	Non	Non	Non	
1.4	1.4.1.46	Oui	Oui	Oui	Oui	Proposition déjà mise en œuvre par la Ville	Non	Non	Non	Non	
1.4	1.4.1.47	Oui	Oui	Oui	Oui	Proposition déjà mise en œuvre par la Ville	Non	Non	Non	Non	
1.4	1.4.1.48	Oui	Oui	Oui	Oui	Proposition déjà mise en œuvre par la Ville	Non	Non	Non	Non	
1.4	1.4.1.49	Oui	Oui	Oui	Oui	Proposition déjà mise en œuvre par la Ville	Non	Non	Non	Non	
1.4	1.4.1.50	Oui	Oui	Oui	Oui	Proposition déjà mise en œuvre par la Ville	Non	Non	Non	Non	
1.4	1.4.1.51	Oui	Oui	Oui	Oui	Proposition déjà mise en œuvre par la Ville	Non	Non	Non	Non	
1.4	1.4.1.52	Oui	Oui	Oui	Oui	Proposition déjà mise en œuvre par la Ville	Non	Non	Non	Non	
1.4	1.4.1.53	Oui	Oui	Oui	Oui	Proposition déjà mise en œuvre par la Ville	Non	Non	Non	Non	
1.4	1.4.1.54	Oui	Oui	Oui	Oui	Proposition déjà mise en œuvre par la Ville	Non	Non	Non	Non	
1.4	1.4.1.55	Oui	Oui	Oui	Oui	Proposition déjà mise en œuvre par la Ville	Non	Non	Non	Non	
1.4	1.4.1.56	Oui	Oui	Oui	Oui	Proposition déjà mise en œuvre par la Ville	Non	Non	Non	Non	
1.4	1.4.1.57	Oui	Oui	Oui	Oui	Proposition déjà mise en œuvre par la Ville	Non	Non	Non	Non	
1.4	1.4.1.58	Oui	Oui	Oui	Oui	Proposition déjà mise en œuvre par la Ville	Non	Non	Non	Non	
1.4	1.4.1.59	Oui	Oui	Oui	Oui	Proposition déjà mise en œuvre par la Ville	Non	Non	Non	Non	
1.4	1.4.1.60	Oui	Oui	Oui	Oui	Proposition déjà mise en œuvre par la Ville	Non	Non	Non	Non	
1.4	1.4.1.61	Oui	Oui	Oui	Oui	Proposition déjà mise en œuvre par la Ville	Non	Non	Non	Non	
1.4	1.4.1.62	Oui	Oui	Oui	Oui	Proposition déjà mise en œuvre par la Ville	Non	Non	Non	Non	
1.4	1.4.1.63	Oui	Oui	Oui	Oui	Proposition déjà mise en œuvre par la Ville	Non	Non	Non	Non	
1.4	1.4.1.64	Oui	Oui	Oui	Oui	Proposition déjà mise en œuvre par la Ville	Non	Non	Non	Non	
1.4	1.4.1.65	Oui	Oui	Oui	Oui	Proposition déjà mise en œuvre par la Ville	Non	Non	Non	Non	
1.4	1.4.1.66	Oui	Oui	Oui	Oui	Proposition déjà mise en œuvre par la Ville	Non	Non	Non	Non	
1.4	1.4.1.67	Oui	Oui	Oui	Oui	Proposition déjà mise en œuvre par la Ville	Non	Non	Non	Non	
1.4	1.4.1.68	Oui	Oui	Oui	Oui	Proposition déjà mise en œuvre par la Ville	Non	Non	Non	Non	
1.4	1.4.1.69	Oui	Oui	Oui	Oui	Proposition déjà mise en œuvre par la Ville	Non	Non	Non	Non	
1.4	1.4.1.70	Oui	Oui	Oui	Oui	Proposition déjà mise en œuvre par la Ville	Non	Non	Non	Non	

Annexe 3 –Vote indicatif sur le thème 2 - Les enjeux de la transition écologique et énergétique

DÉFINITION DE LA FEUILLE C
ÉTAPE 4 - PRÉSENTATION DE

TABLE 2 : les enjeux de la transition écologique et énergétique

ES 1 A 10 AXES
des de travail

TOTAL

Thème 2 - Les enjeux de la transition écologique et énergétique		Séances				Préparatoire de la séance 10		Séance 10		TOTAL	
		1	2	3	4	Proposition	Notes	1	2	3	4
1.4 Favoriser la végétalisation (plantation d'un arbre, végétalisation d'arbustes, arborescences, végétalisation participative)											
1.4.1	1.4.1.1 Favoriser la végétalisation en intégrant les habitants pour la végétalisation (planter des arbres, voir les plantes gratuites et gratuites)	Oui	Oui	Oui	Oui	Proposition qui peut être étudiée pour mise en œuvre					
1.4.1	1.4.1.2 Encourager un genre municipal de végétalisation des zones publiques, en particulier les zones de jeux	Oui	Oui	Oui	Oui	Proposition qui peut être étudiée pour mise en œuvre					
1.4.1	1.4.1.3 Favoriser un partenariat avec les écoles pour planter et entretenir des espaces végétalisés (courts de jeux en herbe ou autres)	Oui	Oui	Oui	Oui	Proposition qui peut être étudiée pour mise en œuvre					
1.4.1	1.4.1.4 Favoriser de la rue (arbustes, la plantation des végétaux à proximité des trottoirs, pour végétaliser la rue)	Oui	Oui	Oui	Oui	Proposition qui peut être étudiée pour mise en œuvre					
1.4.1	1.4.1.5 Favoriser le partenariat avec les écoles pour planter et entretenir des espaces végétalisés (courts de jeux en herbe ou autres)	Oui	Oui	Oui	Oui	Proposition qui peut être étudiée pour mise en œuvre					
1.4.1	1.4.1.6 Favoriser le partenariat avec les écoles pour planter et entretenir des espaces végétalisés (courts de jeux en herbe ou autres)	Oui	Oui	Oui	Oui	Proposition qui peut être étudiée pour mise en œuvre					
1.4.1	1.4.1.7 Favoriser le partenariat avec les écoles pour planter et entretenir des espaces végétalisés (courts de jeux en herbe ou autres)	Oui	Oui	Oui	Oui	Proposition qui peut être étudiée pour mise en œuvre					
1.4.1	1.4.1.8 Favoriser le partenariat avec les écoles pour planter et entretenir des espaces végétalisés (courts de jeux en herbe ou autres)	Oui	Oui	Oui	Oui	Proposition qui peut être étudiée pour mise en œuvre					
1.4.1	1.4.1.9 Favoriser le partenariat avec les écoles pour planter et entretenir des espaces végétalisés (courts de jeux en herbe ou autres)	Oui	Oui	Oui	Oui	Proposition qui peut être étudiée pour mise en œuvre					
1.4.1	1.4.1.10 Favoriser le partenariat avec les écoles pour planter et entretenir des espaces végétalisés (courts de jeux en herbe ou autres)	Oui	Oui	Oui	Oui	Proposition qui peut être étudiée pour mise en œuvre					
1.5 Optimiser l'énergie (énergie électrique, utilisation de la géothermie, valorisation des déchets)											
1.5.1	1.5.1.1 Réviser les normes Muséennes par un échange, même temporaire (avec le maire)	Oui	Oui	Oui	Oui	Proposition qui peut être étudiée pour mise en œuvre					
1.5.1	1.5.1.2 Réviser les normes Muséennes par un échange, même temporaire (avec le maire)	Oui	Oui	Oui	Oui	Proposition qui peut être étudiée pour mise en œuvre					
1.5.1	1.5.1.3 Réviser les normes Muséennes par un échange, même temporaire (avec le maire)	Oui	Oui	Oui	Oui	Proposition qui peut être étudiée pour mise en œuvre					
1.5.1	1.5.1.4 Réviser les normes Muséennes par un échange, même temporaire (avec le maire)	Oui	Oui	Oui	Oui	Proposition qui peut être étudiée pour mise en œuvre					
1.6 Lutter contre les déchets (recyclage, réduction des déchets, valorisation des déchets)											
1.6.1	1.6.1.1 Réviser et corriger les déchets recyclables	Oui	Oui	Oui	Oui	Proposition qui peut être étudiée pour mise en œuvre					
1.6.1	1.6.1.2 Réviser et corriger les déchets recyclables	Oui	Oui	Oui	Oui	Proposition qui peut être étudiée pour mise en œuvre					
1.6.1	1.6.1.3 Réviser et corriger les déchets recyclables	Oui	Oui	Oui	Oui	Proposition qui peut être étudiée pour mise en œuvre					
1.7 Organiser un débat sur la qualité des transports											
1.7.1	1.7.1.1 Débat sur la qualité des transports publics ? Vers quels publics ? Organiser un échange sur ce sujet ?	Oui	Oui	Oui	Oui	Proposition en lien avec une compétence communautaire pour échanges avec la CAPS					
1.8 Créer un comité municipal											
1.8.1	1.8.1.1 Créer un comité municipal (sur le modèle du système de mutuelle proposé par le maire)	Oui	Oui	Oui	Oui	Proposition en lien avec une compétence communautaire pour échanges avec la CAPS					
1.8.1	1.8.1.2 Créer un comité municipal (sur le modèle du système de mutuelle proposé par le maire)	Oui	Oui	Oui	Oui	Proposition en lien avec une compétence communautaire pour échanges avec la CAPS					
1.9 Autres											
1.9.1	1.9.1.1 Créer de la transparence par le maire	Oui	Oui	Oui	Oui	Proposition qui peut être étudiée pour mise en œuvre					
1.9.1	1.9.1.2 Créer de la transparence par le maire	Oui	Oui	Oui	Oui	Proposition qui peut être étudiée pour mise en œuvre					
1.9.1	1.9.1.3 Créer de la transparence par le maire	Oui	Oui	Oui	Oui	Proposition qui peut être étudiée pour mise en œuvre					
1.9.1	1.9.1.4 Créer de la transparence par le maire	Oui	Oui	Oui	Oui	Proposition qui peut être étudiée pour mise en œuvre					
1.9.1	1.9.1.5 Créer de la transparence par le maire	Oui	Oui	Oui	Oui	Proposition qui peut être étudiée pour mise en œuvre					
1.9.1	1.9.1.6 Créer de la transparence par le maire	Oui	Oui	Oui	Oui	Proposition qui peut être étudiée pour mise en œuvre					
1.9.1	1.9.1.7 Créer de la transparence par le maire	Oui	Oui	Oui	Oui	Proposition qui peut être étudiée pour mise en œuvre					
1.9.1	1.9.1.8 Créer de la transparence par le maire	Oui	Oui	Oui	Oui	Proposition qui peut être étudiée pour mise en œuvre					
1.9.1	1.9.1.9 Créer de la transparence par le maire	Oui	Oui	Oui	Oui	Proposition qui peut être étudiée pour mise en œuvre					
1.9.1	1.9.1.10 Créer de la transparence par le maire	Oui	Oui	Oui	Oui	Proposition qui peut être étudiée pour mise en œuvre					

Annexe 4 – Vote indicatif sur le thème 3 - L'identité des quartiers

THÈME 3 - L'IDENTITÉ DES QUARTIERS : 4 enjeux prioritaires - 22 propositions

TABLE 3 : l'identité des quartiers

VOTE INDICATIF

Enjeu	Proposition	1	2	3	4	5	6	7	8	9	10	TOTAL
3.A. Créer des liens plus forts entre les différentes parties du quartier (en travaillant avec les remparts Mousserolles et le quartier Prisol)	3.A. 3.1 3.11. Rendre accessible certains bords publics à la population (notamment quartier Prisol)	Oui	Oui	Oui	Oui	4 continuer	Proposition qui peut être étudiée pour mise en œuvre					
	3.A. 3.2 3.12. Favoriser les promenes extérieures façon croisée	Oui	Oui	Oui	Oui		Proposition qui peut être étudiée pour mise en œuvre	••				
	3.A. 3.16 3.16. Déclotter un emplacement (rempart) pour cloisonner et protéger une aile - le parking et le café, réaliser un cloisonnement sur les remparts - Bastion royal	Oui	Oui	Oui	Oui		Proposition qui peut être étudiée pour mise en œuvre					
	3.A. 3.3 3.2. Créer des chemins de travaux qui ne subissent pas uniquement les grands axes routiers	Oui	Oui	Oui	Oui	Non	Proposition qui ne peut pas être étudiée					
	3.A. 3.3 3.3. Créer des bords de mobilité douce (à vélo, à pied) pour favoriser la transversalité interne au quartier, vers les autres quartiers et vers le centre-ville	Oui	Oui	Oui	Oui		Proposition qui peut être étudiée pour mise en œuvre	•				
	3.A. 3.4 3.4. Continuer l'aménagement de pistes cyclables et améliorer la cohabitation mobilité douce piéton/vélo et vélo/motocyclette	Oui	Oui	Oui	Oui		Proposition qui peut être étudiée pour mise en œuvre	••••••••				
	3.A. 3.5 3.5. Créer des liens au sein des quartiers (sans Mousserolles, lien entre l'avenue Douvrière de Hauronne, le parc et le jardin vert et l'axe au nord de la ville)	Oui	Oui	Oui	Oui		Proposition qui peut être étudiée pour mise en œuvre	••••••••				
	3.A. 3.6 3.6. Rendre les itinéraires visibles et cohérents entre les espaces verts, les espaces historiques, les remparts	Oui	Oui	Oui	Oui		Proposition qui peut être étudiée pour mise en œuvre	••				
	3.A. 3.8 3.8. Créer une rampe vers le parc Mousserolles, pour les personnes à mobilité réduite	Oui	Oui	Oui	Oui		Proposition qui peut être étudiée pour mise en œuvre	••				
	3.A. 3.9 3.9. Valoriser et aménager des espaces qui peuvent paraître inexplorés ou qui le sont, pour en faire des lieux de vivre ensemble											
3.B. Valoriser et aménager des espaces qui peuvent paraître inexplorés ou qui le sont, pour en faire des lieux de vivre ensemble	3.B. 3.10 3.10. Mettre en valeur des remparts, voir exploités, lien avec l'école Simone Vall	Oui	Oui	Oui	Oui		Proposition qui peut être étudiée pour mise en œuvre	•				
	3.B. 3.13 3.13. Sensibiliser des citoyens au patrimoine de leur quartier (espaces verts / patrimoine historique)	Oui	Oui	Oui	Oui		Proposition qui peut être étudiée pour mise en œuvre	••••••••				
	3.B. 3.14 3.14. Aménager du mobilier / des espaces / des aires de jeux et de convivialité au Prisol que la population peut s'approprier, il faut aussi constituer du vivre ensemble	Oui	Oui	Oui	Oui		Proposition qui peut être étudiée pour mise en œuvre	••••••••				
	3.B. 3.15 3.15. Aménager des zones des remparts inexplorées (l'ancienne présentation de jardins libres)	Oui	Oui	Oui	Oui	Non	Proposition qui ne peut pas être étudiée					
	3.B. 3.17 3.17. Créer des lieux de vie de proximité avec l'Allée du tourisme ou active de la Lagrange binationale (ancien patrimoine)	Oui	Oui	Oui	Oui		Proposition qui peut être étudiée pour mise en œuvre	•				
	3.B. 3.7 3.7. Aménager des espaces de loisirs, des équipements sportifs (boule, table de ping-pong, etc.) pour encourager la population à venir vivre ensemble	Oui	Oui	Oui	Oui		Proposition qui peut être étudiée pour mise en œuvre	••••••••				
	3.B. 3.7 3.7. Aménager des espaces de loisirs, des équipements sportifs (boule, table de ping-pong, etc.) pour encourager la population à venir vivre ensemble	Oui	Oui	Oui	Oui		Proposition qui peut être étudiée pour mise en œuvre	••••••••				
3.C. Changer l'objet des remparts de Mousserolles (création d'activités, valorisation)	3.C. 3.19 3.19. Créer des espaces aux remparts de Mousserolles qui permettent des événements culturels	Oui	Oui	Oui	Oui		Proposition qui peut être étudiée pour mise en œuvre	••••••••				
	3.C. 3.9 3.9. Créer un pôle d'attractivité autour des remparts Mousserolles, en appui avec les associations locales situées autour du site qui pourraient proposer des animations	Oui	Oui	Oui	Oui		Proposition qui peut être étudiée pour mise en œuvre	•				
3.D. Créer de la mixité d'usages dans les quartiers	3.D. 3.1 3.1. Déclotter les espaces verts des espaces urbains	Oui	Oui	Oui	Oui		Proposition qui peut être étudiée pour mise en œuvre	•				
	3.D. 3.18 3.18. Ouvrir le Musée Bocq sur le quartier en partenariat avec le musée?	Non	Oui	Oui	Oui	A confirmer	Proposition déjà mise en œuvre par la Ville					
	3.D. 3.20 3.20. Développer, aider / faciliter l'implantation commerciale au Prisol / réact, pas trop de commerces mais il y a une population.	Oui	Oui	Oui	Oui	A confirmer	Proposition déjà mise en œuvre par la Ville					
	3.D. 3.21 3.21. Associer des commerces de proximité (alimentaire et culturel) dans des quartiers comme le parc Bayonne (beaucoup de bars)	Non	Oui	Oui	Oui	A confirmer	Proposition déjà mise en œuvre par la Ville					
	3.D. 3.22 3.22. Favoriser les mixités d'usages des quartiers (emploi et habitants) (activités du matin et nocturnes pour le quartier vive toute la journée) Prisol - un employeur externe, peu de commerces	Oui	Oui	Oui	Oui	A confirmer	Proposition déjà mise en œuvre par la Ville	•				
	3.D. 3.22 3.22. Favoriser les mixités d'usages des quartiers (emploi et habitants) (activités du matin et nocturnes pour le quartier vive toute la journée) Prisol - un employeur externe, peu de commerces	Oui	Oui	Oui	Oui	A confirmer	Proposition déjà mise en œuvre par la Ville					

Annexe 5 – Synthèse des débats : du vote indicatif aux axes choisis

Synthèse des débats : du vote indicatif aux axes choisis

Propositions d'axes de travail issues du vote indicatif	Axes de travail choisis après débat collectif : feuille de route du Conseil de quartiers Entre Nive et Adour
1.7 Remplacer le parcours sportif des remparts Mousserolles laissé à l'abandon, par un parcours plus moderne. Peut-être s'inspirer de l'espace avec plusieurs agrès, plutôt pertinent et plaisant, installé près du pont rouge.	Axe 1 – Participer à l'aménagement et à l'animation des espaces du Parc Mousserolles et de ses remparts
3.7 Aménager des espaces de loisirs des équipements sportifs... Parc Mousserolles	
3.19 Créer des espaces aux remparts de Mousserolles pour des événements culturels	
2.13 Repérer et corriger les discontinuités cyclables	Axe 2 – Etudier les mobilités actives, repérer et corriger les imperfections cyclables
3.3 Créer des liens de mobilité douce	
1.1-Lancer une étude de circulation pour comprendre les flux assez importants et apporter des solutions aux problèmes rencontrés dans les échanges entre les différents quartiers	Axe 3 – Etudier les flux de circulation dans les secteurs
2.7 Repérer les sites à déminéraliser pour végétaliser	Axe 4 – Mener une exploration urbaine pour repérer les espaces à déminéraliser et à végétaliser
1.24- Créer d'un espace de lecture publique (sur le modèle des lieux calmes) autour d'un kiosque, via l'intervention d'associations. Espace qui permet de mélanger des publics, de créer du lien social et d'avoir un lieu de rencontre	Axe 5 – Créer des espaces calmes (lecture...)
2.8 Mener une réflexion sur les sources de pollution	Axe 6 - Etudier les sources de pollution

Les membres du Conseil de quartiers ont débattu pour préciser et reformuler les propositions d'axes de travail, les confirmer ou les fusionner si nécessaire, dans une envie partagée d'œuvrer dans l'intérêt général, en initiant et en menant des actions concrètes pendant la durée de leur mandat. Les axes de travail choisis, qui figurent dans la feuille de route, seront étudiés avec les services municipaux pour leur mise en œuvre.

Un groupe de travail est associé à chaque axe de travail choisi. La constitution non définitive de ces groupes de travail figure en annexe 6.

Groupes de travail non définitifs Entre Nive et Adour

Axes de travail	Nom du groupe de travail	Participants
Axe 1 – Participer à l'aménagement et à l'animation des espaces du Parc Mousserolles et de ses remparts	Groupe A	Cécile Bazergue, Jacques Marty, Sylvie Carriquiry, Yannick Renaud, Patricia Beauhaire, Timothée Hiriart, Didier Lasplacettes, Guillaume Goldzak, Frédéric Armengau, Jean-Marcel Peyras, Sophie Herrera-Landa
Axe 2 – Etudier les mobilités actives, repérer et corriger les imperfections cyclables	Groupe B	Fabien Coignard, Patricia Beauhaire, Timothée Hiriart, Didier Lasplacettes, Guillaume Goldzak, Frédéric Armengau, Jean-Marcel Peyras
Axe 3 – Etudier les flux de circulation dans les secteurs		
Axe 4 – Mener une exploration urbaine pour repérer les espaces à déminéraliser et à végétaliser	Groupe C	Sophie Herrera-Landa, William Lopez, Sylvie Carriquiry, Yannick Renaud
Axe 5 – Créer des espaces calmes (lecture...)		
Axe 6 - Etudier les sources de pollution		

Annexe 7 – Présentation projetée

RÉUNION PLÉNIÈRE DU CONSEIL DE QUARTIERS « ENTRE NIVE ET ADOUR »

Lundi 9 mai 2022

The logo for Bayonne BAIONA-PAYS BASQUE is located in the bottom right corner. It features the word "Bayonne" in a stylized font where the "B" is green and the rest of the letters are red. A small green asterisk is positioned to the right of the "e". Below "Bayonne" is the text "BAIONA-PAYS BASQUE" in a smaller, green, sans-serif font. The entire logo is contained within a white, rounded rectangular shape with a slight shadow.

Bayonne*
BAIONA-PAYS BASQUE

Ordre du jour

- Poursuite des échanges pour déterminer collectivement les 1 à 10 axes de travail qui composeront la feuille de route du Conseil de quartiers pour son mandat jusqu'à fin 2023

Introduction

Une feuille de route élaborée par Conseil de quartiers en 5 étapes et 4 réunions

Réunion plénière
Janvier

① **Construction d'un état des lieux du territoire selon les 3 thèmes de la charte : le vivre ensemble et le lien social, les enjeux de la transition écologique et énergétique et l'identité des quartiers** (atouts, contraintes, potentialités, vulnérabilités) 🗨️👉 **Des premières idées → participation au budget participatif.**

Réunion plénière
Février

② A partir de cet état des lieux, **choix des idées soumises au budget participatif, identification d'axes de travail et priorisation des enjeux selon 3 critères : le degré d'intérêt général, les enjeux de la transition écologique et la gestion de la temporalité.**

Mars

③ Analyse des propositions d'axes de travail par la Ville.

Réunions plénières
Avril/ Mai

④ Présentation de l'analyse et proposition de sujets soumis à concertation, débat et validation de la feuille de route (choix de 1 à 10 axes max).

Juin/Juillet

⑤ **Formalisation de la feuille de route, vote du Conseil municipal et publication**

3h de réunion – 18h30/21h30

- **18h30–18h45** : accueil / introduction
- **18h45–19h00** : **présentation du travail initié par un groupe informel volontaire sur le Parc Mousserolles**
- **19h00–19h15** : vote indicatif : priorisation des axes du thème 1
- **19h15–19h30** : vote indicatif : priorisation des axes du thème 2
- **19h30–19h45** : vote indicatif : priorisation des axes du thème 3
- **19h45–20h00** : **comptabilisation des votes indicatifs (1 volontaire par groupe)**
- **20h00–20h15** : débat collectif : synthèse des axes du thème 1 et échanges
- **20h15–20h30** : débat collectif : synthèse des axes du thème 2 et échanges
- **20h30–20h45** : débat collectif : synthèse des axes du thème 3 et échanges
- **20h45-21h00** : **choix des 1 à 10 axes de la feuille de route**
- **21h00-21h15** : **constitution des groupes de travail**
- **21h15-21h20** : conclusion
- **21h20-21h30** : clôture

1/ Présentation du travail initié par un groupe informel volontaire sur le Parc Mousserolles



PROJET D'AMENAGEMENT ET D'ANIMATION DES ESPACES DE LA PLAINE DE MOUSSEROLLES AUTOUR DES REMPARTS

Travail collectif de réflexion

Acteurs :

Frédéric Armengau,

Habitant du quartier Mousserolles, membre du Conseil de Quartier « Entre Nive et Adour » - Architecte et Expert de Justice.

Guillaume Goldzak,

habitant du quartier Mousserolles, membre du Bureau du Conseil de Quartier « Entre Nive et Adour » - Médecin Praticien Hospitalier, Oncologue.

Didier Lasplacettes,

Président de l'Association La Locomotive, membre du Conseil de Quartier « Entre Nive et Adour » - Chargé de mission Développement urbain et Mobilité, Ville de Tarnos.

Jean Marcel Peyras,

Président du Club Léo Lagrange, membre du Conseil de Quartier « Entre Nive et Adour » - Retraité de la Fonction Publique Territoriale.

Jérôme Ibarzo.

Habitant du quartier Mousserolles, Membre des associations « Société des Sciences Lettres et Arts » et « Bayonne Centre Ancien » - Ingénieur.

1

La plaine de Mousserolles est mal connue et en état de déshérence, alors qu'elle constitue un immense poumon vert de plus de 8 hectares disponibles, en cœur du centre-ville, entre Nive et Adour.

Aujourd'hui, les cheminements y sont mals commodes, et les espaces inexploités. De nuit, pas d'éclairage pour y cheminer, ni de mise en lumière des remparts.

Le patrimoine historique, exceptionnel, que présentent les fortifications et ouvrages militaires de défense des remparts, les galeries et casemates qui y sont enfouies, n'est pas accessible pour être visité, ni mis en lumière pour être partagé et transmis.



2

En nous appuyant sur un diagnostic méthodique, nous avons divisé le site en 5 secteurs définis par leurs potentialités respectives, soit le champ des possible !

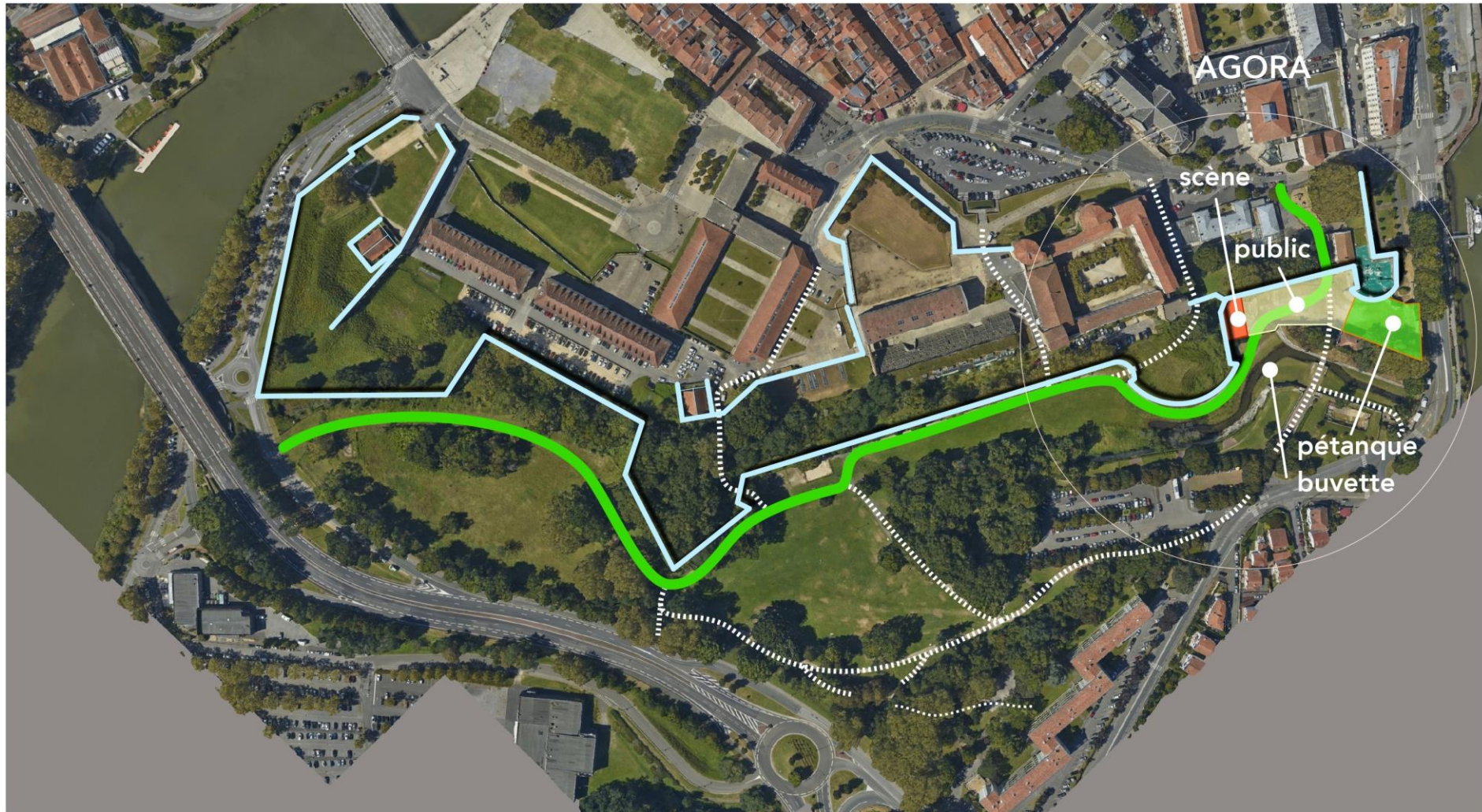
Ainsi, du Nord vers le Sud, depuis la Porte de Mousserolles jusqu'au Bastion royal et la Maison des associations, se succèderaient des espaces différenciés, répondant à des besoins diversifiés mais complémentaires, comme autant de séquences paysagères, tout en suivant le parcours de la découverte historique des remparts.



3 1

Au sein de l'Espace Agora, sont aménagés:

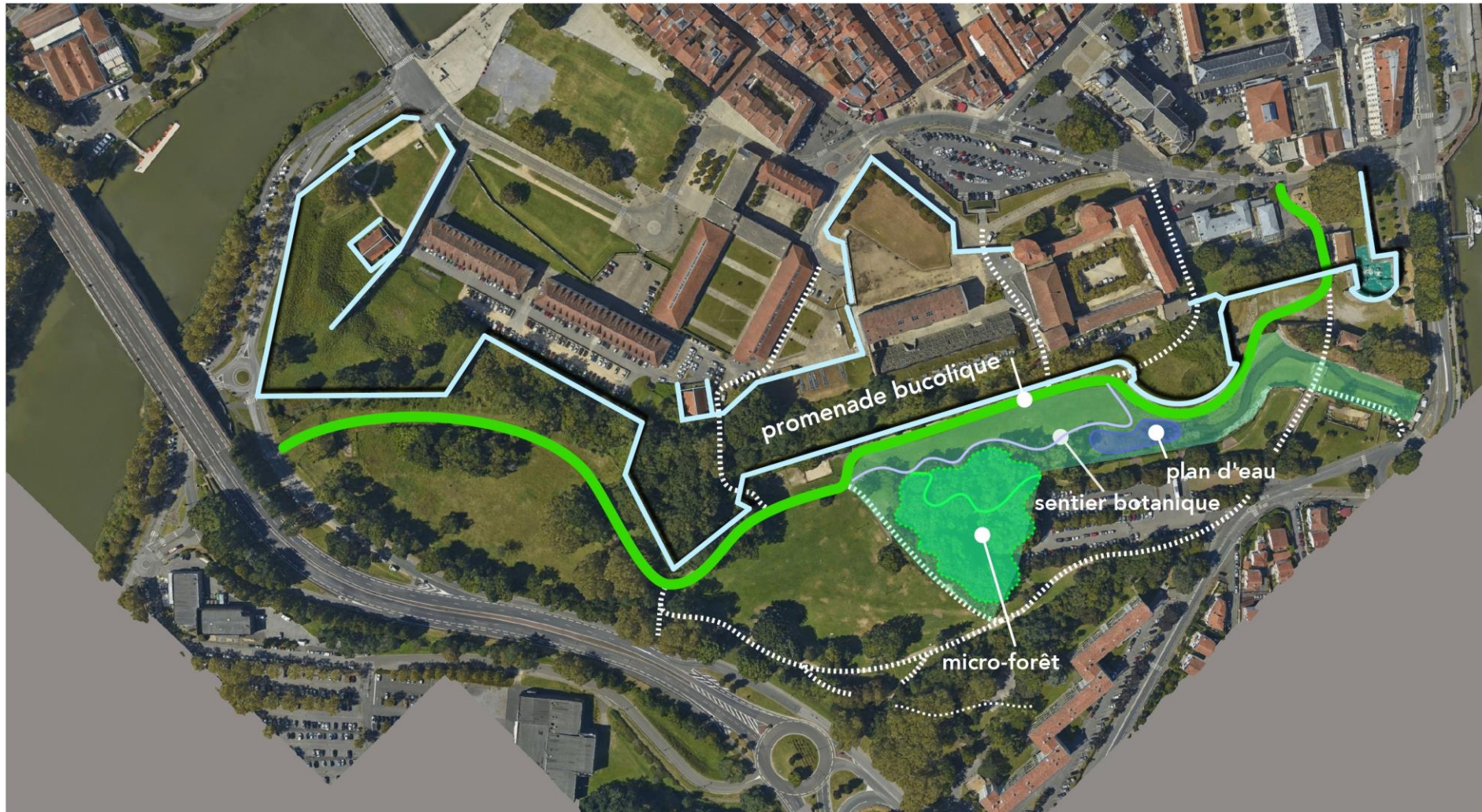
- Un espace scénique surélevé, à l'angle du Portail Mocoron et de la Courtine de Mousserolles,
- Une surface dégagée permettant d'accueillir du public debout ou assis, pour assister à des concerts de plein air en période estivale,
- Au pied du club Léo Lagrange, une aire pour le jeu de pétanque, avec une buvette associative logée dans la casemate de la Contre-garde de Mousserolles.



3 2

Depuis la Porte de Mousserolles, une promenade bucolique pourrait être aménagée au pied des remparts, sur la base des cheminements actuels, qui serait jalonnée par des panneaux permettant de localiser les différents ouvrages des remparts. En continuité du circuit historique, elle accueillerait, en été, des œuvres de Land Art. Un sentier botanique "au fil de l'eau", agrémenté d'un petit étang aux nymphéas et planté d'espèces hygrophiles, traverserait une prairie fleurie, en saison.

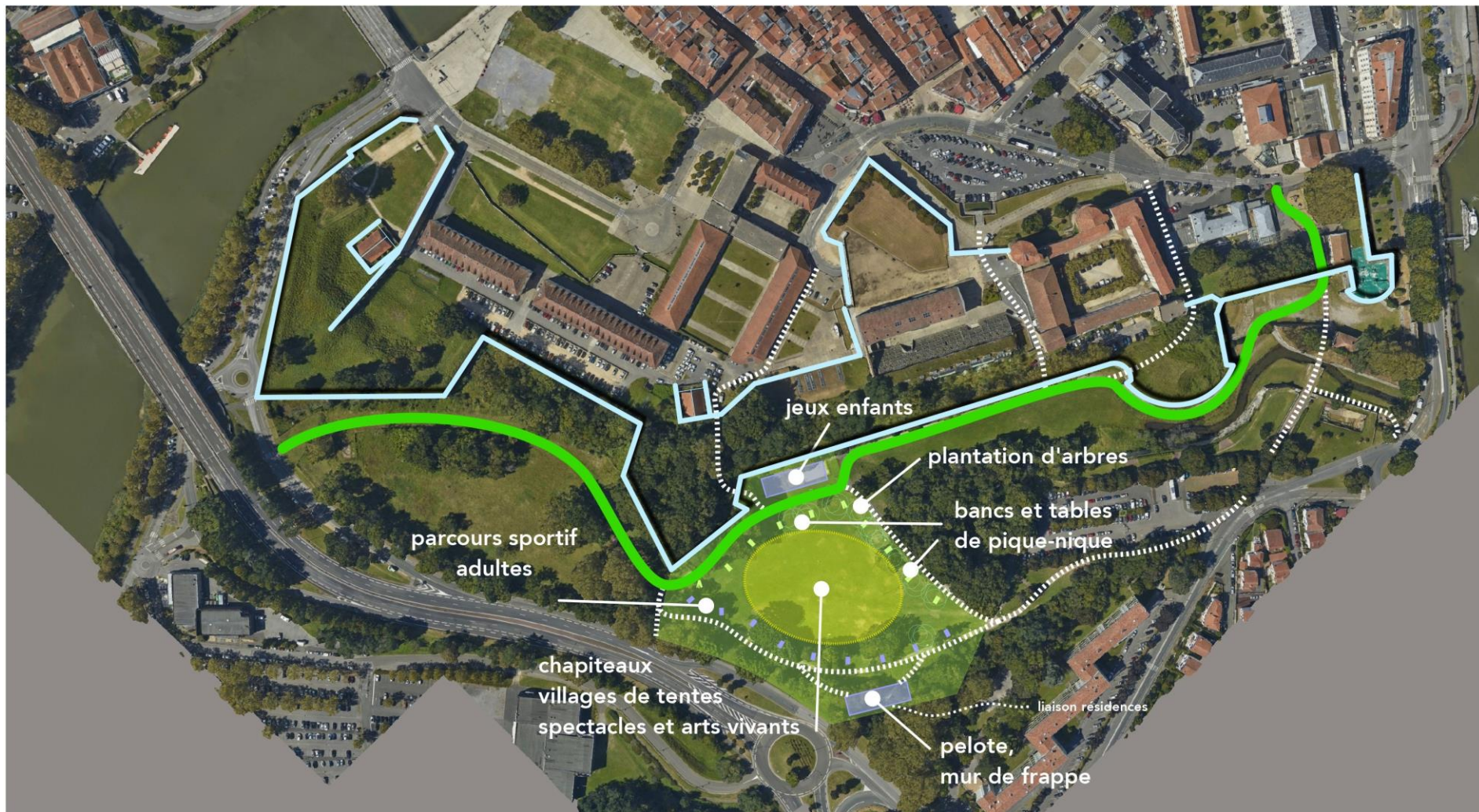
La butte ou "demi-lune" de contre-feu de Mousserolles serait aménagée en micro-forêt pour les enfants.



3 3

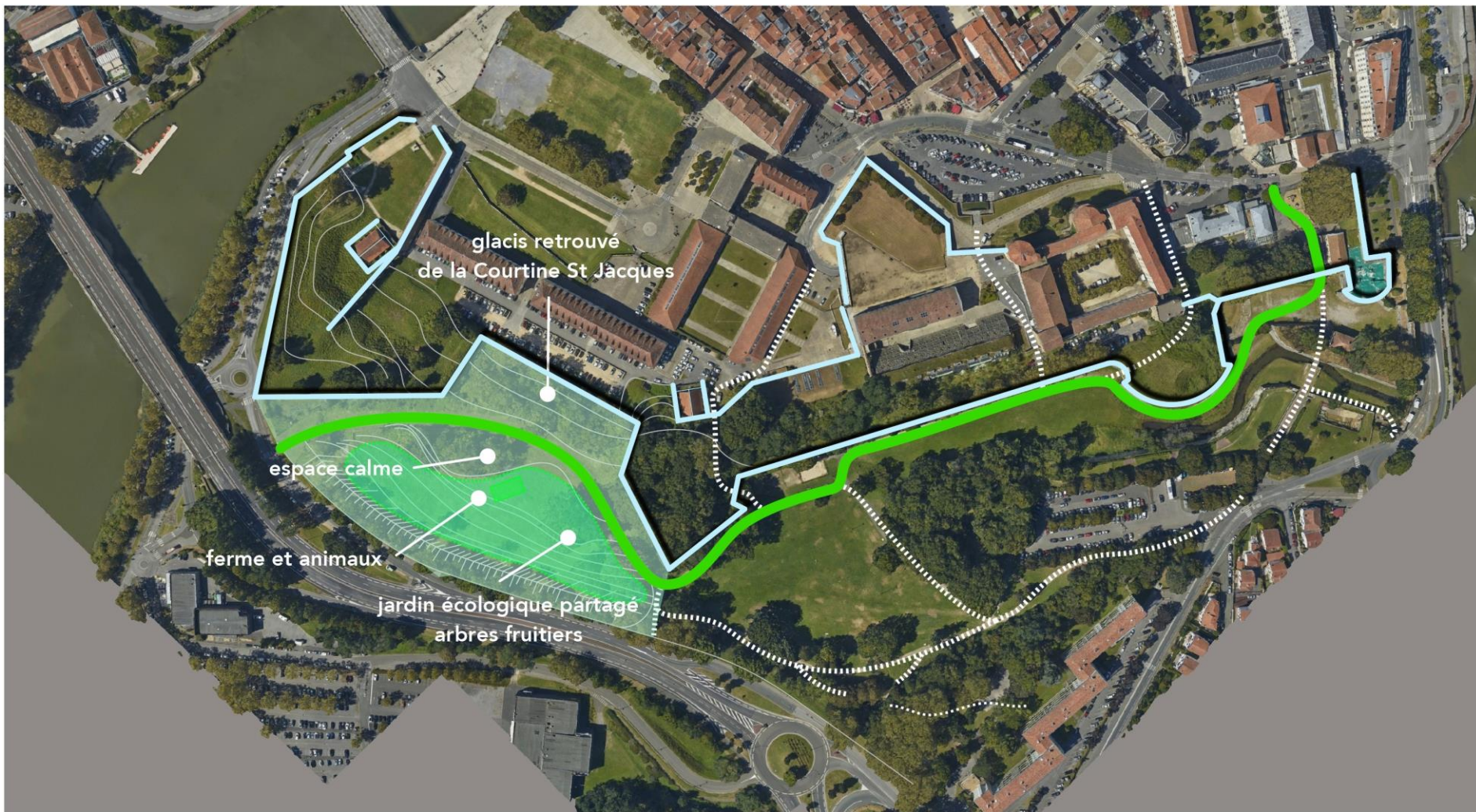
Facilement accessible aux habitants et visiteurs, la "prairie" ou "glacis" de la Plaine de Mousserolles pourrait être consacré(e) au sports, aux loisirs et aux spectacles vivants, qui comprendrait : Parcours sportif adultes, mur de frappe pour la pelote, jeux pour enfants, tables de pique-nique installés en périphéries à l'ombre des arbres dont la plantation serait confortée: marronniers, tilleuls, ...

En partie centrale, un vaste espace pourrait être réservé, pour accueillir différentes formes de manifestations et ainsi - à la demande - chapiteaux ou villages de tentes et spectacles vivants.



3 4

Au Sud, une liaison douce rejoindrait ainsi le bord de la Nive, en traversant une séquence d'intérêt écologique dans laquelle seraient répartis : une ferme (avec des animaux?), un ou des jardins partagés, des arbres fruitiers, des plantes aromatiques, des bancs pour le repos, la contemplation ou la lecture, au calme. Enfin, des terrassements pourraient remodeler les terres, afin de dégager le glacis des remparts, notamment au droit de la Courtine St Jacques, entre Bastion royal et Bastion St Jacques, où le rempart pourrait redevenir visible, comme au temps de Vauban.

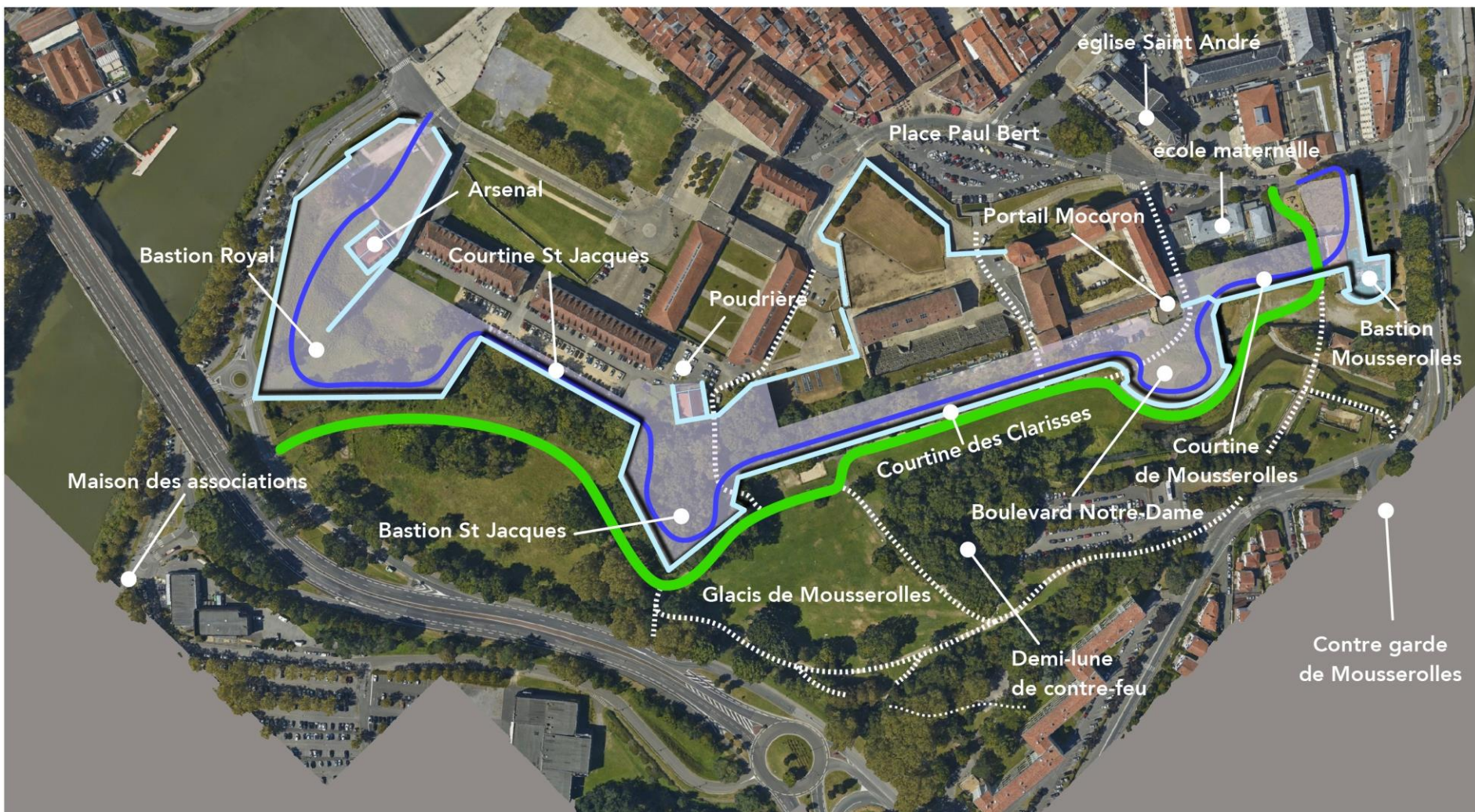


3 5

Un circuit de découverte des remparts "dessus, dedans, dehors" pourrait être matérialisé et aménagé, avec ouverture au public en journée (8h-20h), avec visites guidées :

- du haut des remparts depuis la Porte de Mousserolles jusqu'au Bastion royal.
- des poternes, les casemates et galeries

La réhabilitation de la Porte Mocoron permettrait d'y accueillir un Musée historique des Remparts (attaché au Musée Basque), dans le prolongement de la "rue des musées".



4

Une liaison douce, accessible aux piétons, aux vélos et à la navette électrique, pourrait traverser la plaine de Mousserolles, et installer un nouveau lien entre Nive et Adour.

Ainsi, depuis la Porte de Mousserolles, un nouveau parcours serait ainsi proposé, dédié aux mobilités douces et à l'écologie urbaine.

Ce parcours présente de nombreuses potentialités, tant pour une mise en lumière de la majesté des remparts historiques, que pour l'aménagement d'activités de plein air, culturelles et sportives.

En vue de conforter cet objectif, le nivellement général pourrait être repris et remodelé, entre Bastion Royal et Bastion St Jacques, afin de rétablir la hauteur d'origine des remparts au droit de la Courtine St Jacques.



5

Des chemins de traverses pourraient permettre de rétablir les différentes connexions entre les quartiers environnants, et d'enrichir les transversalités, notamment en réhabilitant le franchissement des remparts par les anciennes poternes, casemates et galeries.

Ces connexions favoriseraient ainsi l'accessibilité de la Plaine de Mousserolles depuis:

- le mail Pelletier, la place Paul Bert, l'université et l'église Saint André, depuis la partie arrière des remparts à l'Ouest,
- les avenues de Hauranne, Capitaine Resplandy et rue Gustave Eiffel, la Maison des associations, depuis l'Est et la façade fortifiée des remparts de Mousserolles.



6

Le parcours de la navette électrique de la ligne N1 pourrait être étendu depuis la place Paul Bert, en passant par la rue de Ravignan, les avenues Capitaine Resplandy et Hauranne, et connecter ainsi la plaine de Mousserolles au centre-ville de Bayonne et aux quartiers environnants, en permettant son accessibilité aux personnes à faible mobilité.

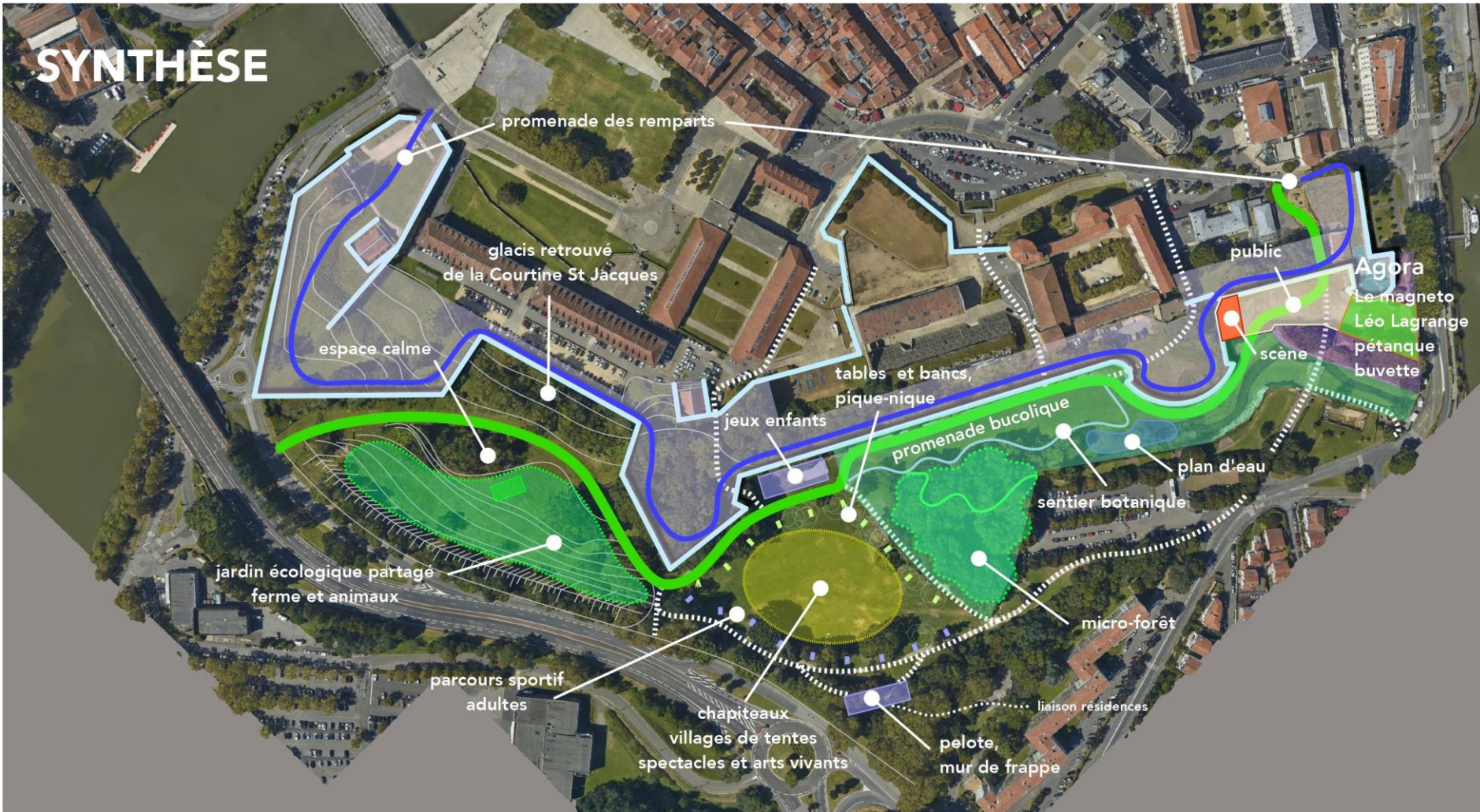
■■■■■■■■■■



7

La plaine de Mousserolles pourrait ainsi devenir un espace d'appropriation à forte attractivité, tant pour les résidents bayonnais que pour les visiteurs, qui proposerait, en une succession de séquences paysagères, la mise en lumière et la découverte des remparts historiques, des activités sportives et culturelles de plein air diversifiées, en un ensemble cohérent, accessible à tous, connecté au centre-ville, rendu aux bayonnais, ainsi magnifié par les seules ressources naturelles offertes par ce site d'exception.

SYNTHÈSE



2/ Vote indicatif : priorisation par thème et comptabilisation

Le principe

- 1 tableau grand format par thème
- 3 pastilles vertes par thème par participant
- 3 groupes qui tournent pour que chaque participant, après réflexion, procède à un vote indicatif sur chaque thème
- 1 volontaire pour comptabiliser les résultats des votes indicatifs par thème

Rappel des critères

- Une proposition d'axe ayant reçu une **analyse favorable** de la Ville
- L'intérêt **général**
- Les enjeux de la **transition** écologique et énergétique
- La gestion de la **temporalité** (*2 ans de mandat*)

3 / Débat collectif et choix des 1 à 10 axes de la feuille de route

Thème 1

Le vivre ensemble et le lien social

Thème 2

Les enjeux de la transition écologique et énergétique

Thème 3

L'identité des quartiers

Choix des axes de travail

Axes de travail issus du vote indicatif	Axes de travail choisis après débat collectif

4/ Constitution des groupes de travail

Feuille de route - Groupes

Axes de travail choisis après débat collectif	Groupes de travail non définitifs

Conclusion

Calendrier de validation des feuilles de route, de mise en œuvre et d'évaluation

- **Mai** : 4^{ème} étape de définition des feuilles de route - 2^{ème} réunion : **choix des 1 à 10 axes de travail** (4 Bureaux et 4 plénières)
- **Juin** : **formalisation des 4 feuilles de route**, préparation du rapport pour le Conseil municipal
- **Juin / Juillet** : **réunions internes préparatoires** au Conseil municipal
- **Jeudi 21 juillet** : **vote des 4 feuilles de route en Conseil municipal**
- **Septembre** : **réunions de rentrée conviviales** (4 Bureaux et 4 plénières)
- **Mi-2022 – Mi-2023** : **réunions des groupes de travail pour mise en œuvre des axes avec les services, points d'avancement en réunions plénières** (*calendrier qui sera défini en fonction des services après vote du Conseil municipal*)
- **Rentrée 2023** : **bilan/évaluation des 4 feuilles de route des Conseils de quartiers** – Vote en Conseil municipal
- **Fin 2023** : **appel à candidature et renouvellement des Conseils de quartiers**



A noter : prochaines rencontres

- **Réunion du Bureau : lundi 12 septembre 2022 de 13h à 14h à l'Hôtel de Ville**
- **Réunion plénière du Conseil de quartiers : lundi 26 septembre de 18h30 à 21h30 au Musée Basque**

Ordre du jour

- Point d'actualités de rentrée – 1h
- Temps de convivialité – 2h