

**RÉUNION PLÉNIÈRE DU CONSEIL DE QUARTIERS  
« LES RIVES DROITES DE L'ADOUR »  
MERCREDI 31 JANVIER 2024  
SALLE SAINTE-URSULE – 18H30**

**COMPTE-RENDU VALIDÉ PAR LE BUREAU ET LE CONSEIL DE QUARTIERS**

**Avec les Conseils de quartiers**

**Devenez  
acteur, actrice  
de votre ville!**



**Bayonne\***  
BAIONA-PAYS BASQUE

**Ordre du jour : Réalisation d'un état des lieux du territoire du Conseil de quartiers**

**Introduction**

**1/ Présentation du déroulé de la séance**

**2/ Échanges et restitutions**

**Conclusion**

*Annexe 1 – Liste des participants*

*Annexe 2 – Tableau retranscrit des échanges de la table ronde 1 : Le vivre ensemble et le lien social*

*Annexe 3 – Tableau retranscrit des échanges de la table ronde 2 : Les enjeux de la transition écologique et énergétique*

*Annexe 4 – Tableau retranscrit des échanges de la table ronde 3 : L'identité des quartiers*

*Annexe 5 – Présentation projetée*

*Annexe 6 – Contribution de Philippe Naudy - Note*

*Annexe 7 – Contribution de Philippe Michel-Poisson - Carte*

*La salle est organisée en 3 tables, une pour chacune des 3 thématiques traitées. Chaque participant porte un badge permettant de l'identifier. Chaque table est dotée d'un tableau thématique à remplir, de cartes du territoire du Conseil de quartiers, d'un guide de participation pour la réalisation de l'état des lieux, de gommettes de couleur pour localiser les idées, de papiers et stylos pour la prise de notes.*

## **Introduction**

Christian Millet-Barbé, Adjoint de quartier, souhaite la bienvenue aux Conseillères et Conseillers de quartiers.

Il informe le Conseil de quartiers des membres excusés pour la séance, pour raisons professionnelles ou personnelles, nombreux sont malades : pour le collège habitants, Georges-Henri Abtour, Jérôme Da Silva Moreira, Cédric Lembezat, Robert Montori, Philippe Naudy et Haitor Rafael ; pour le collège acteurs locaux, Gwenaëlle Drochon et Martine Naudy-Gilles ; pour le collège élus, Joseba Erremundeguy. Il informe aussi du désistement de Cyrille Lauferon, représentant de l'association EuskaldunBuruak, pour raisons personnelles. Il est remplacé par Benoît Decout qui a été tiré au sort sur la liste d'attente, représentant de l'association Saint-Esprit sur le Pont, à qui il souhaite la bienvenue.

Il présente Cyril Dubreuil, Directeur général adjoint en charge de la jeunesse, de l'éducation, de la culture, des sports, de la solidarité, des spectacles, des événements et des animations, qui représente David Tollis, Directeur général des services, pour répondre si nécessaire aux questions du Conseil de quartiers lors des tables rondes.

## **1/ Présentation du déroulé de la séance**

Christian Millet-Barbé rappelle que la réunion de ce soir a pour objet de faire un état des lieux du territoire du Conseil de quartiers « Les rives droites de l'Adour », sur la base des avis et des perceptions que chaque participant a de ce territoire composé de 4 quartiers. Cette première étape s'inscrit dans la définition de la feuille de route du Conseil de quartiers qui sera finalisée en juin. Au mois de mars, les membres du Conseil de quartiers rencontreront le Conseil de quartiers du précédent mandat afin d'échanger sur la feuille de route de ces derniers. Au mois de mai, les services de la Ville viendront présenter leurs analyses de la faisabilité des propositions émises par le Conseil de quartiers pour qu'il priorise en suivant ses axes de travail.

Les membres du Conseil de Quartiers, répartis en 3 groupes de travail, vont échanger librement sur les 3 thématiques prévues dans la charte : le vivre ensemble et le lien social, les enjeux de la transition écologique et énergétique, l'identité des quartiers. 3 tables rondes, une par thématique, ont été installées dans la salle. Chaque groupe de travail interviendra aux 3 tables pour contribuer aux tableaux thématiques mis à disposition pour accompagner la réflexion.

Afin d'initier les échanges, de faciliter les débats et l'émergence des idées, différents outils sont à disposition sur chaque table et dans la salle. Il ajoute qu'un volontaire par table est demandé pour assurer la fonction de rapporteur et restituer les échanges des groupes en fin de séance. Pour ce faire, il restera à la même table durant toute la réunion.

Elodie Cluzeau, Chargée de mission de la Ville de Bayonne, rappelle le rôle du rapporteur : prendre des notes des échanges avec l'aide du groupe, faire le lien entre les groupes à chaque changement de thème en résumant rapidement ce que les précédents ont dit, s'assurer que chacun puisse s'exprimer. Une personne se propose dans chacun des groupes de travail.

Elle précise que les échanges vont durer 35 minutes par thème, soit 1h45 au total. 15 minutes par thème seront ensuite consacrées à la restitution. Le but est que les échanges soient contributifs, d'où la constitution de petits groupes de travail. Les collègues et les quartiers ont été volontairement mélangés pour chacun des groupes de travail afin d'avoir des acteurs locaux et des habitants de tous les secteurs à chaque table. Certains sujets seront communs à l'ensemble du territoire ; d'autres seront spécifiques à un quartier. Au sein des groupes de travail, elle invite les personnes à se représenter entre elles. Elle ajoute que les sous-thèmes proposés sur chaque tableau thématique ne doivent pas être obligatoirement tous traités et qu'il est possible d'en ajouter.

Elle informe que Philippe Naudy, absent ce soir, a souhaité partager quelques suggestions avec les autres membres du Conseil de quartiers. Le document qu'il a préparé a été imprimé et mis à disposition sur les tables rondes. Il est joint à ce compte-rendu en annexe 6. Une carte élaborée par Philippe Michel-Poisson, présent, est également mise à disposition sur le mur et les tables. Elle se trouve en annexe 7 du compte-rendu. Parmi les outils à disposition figurent aussi des cartes en plus grand format et des statistiques de l'institut national de la statistique et des études économiques (INSEE) sur le logement, la population et l'emploi affichées sur les murs et sur d'autres tables.

Elle ajoute que toutes les notes issues des échanges contenus dans les tableaux seront consignées dans le compte-rendu de la réunion. L'état des lieux dressé aujourd'hui, qui porte sur les atouts et les faiblesses du territoire du Conseil de quartiers, servira pour la réunion de février qui permettra de formuler les premières pistes de propositions. Il pourra donc être complété en février si nécessaire.

Christian Millet-Barbé invite les élus présents à rejoindre une table pour être à l'écoute.

## **2/ Échanges et restitutions**

Pendant 1h45, les participants traitent les trois thèmes en sous-groupes. Ils changent de table toutes les 35 minutes. Une pause est effectuée à l'issue des échanges en tables rondes.

Elodie Cluzeau indique qu'après la restitution, chaque participant pourra s'exprimer s'il s'aperçoit que certains propos manquent. Les rapporteurs sont appelés, à tour de rôle, à synthétiser les échanges. La restitution débute par la table 1.

- **Restitution table ronde 1 « Le vivre ensemble et le lien social »**

Les éléments abordés dans cette thématique sont rapportés :

- Des différences importantes apparaissent en fonction des quartiers de la rive droite. Des espaces publics et des lieux de rencontre assez riches sont présents sur Saint-Esprit, mais totalement absents sur Arrousets. La situation est à peu près identique pour les commerces et les services. Les écoles sont présentes dans chaque quartier sauf sur Arrousets.
- Saint-Esprit compte beaucoup de lieux culturels, des équipements : le City stade, le parcours de santé à côté du pont rouge. Le refuge et les bords d'Adour existent déjà mais ont encore un gros potentiel de développement.
- La vie associative est riche. L'idée de permettre les rencontres entre les associations des quartiers de la rive droite, pour être moins cloisonné et faire des actions collectivement, a été émise ; ainsi que celle de créer une fête des bords de l'Adour rive droite, les bords de l'Adour étant plus investis sur l'autre rive avec la Nautique, des équipements, etc.
- Les contraintes sont diverses en fonction des différentes zones. Le plateau d'Arrousets n'a pas grand-chose. Les habitants descendent faire leurs courses et se soigner à Saint-Esprit. Les vélos et les scooters empruntent les trottoirs, en particulier sur le boulevard Alsace-Lorraine et la rue Sainte-Catherine, ce qui est extrêmement dangereux. La circulation, qui n'est pas du tout apaisée, entraîne un ressenti d'insécurité rue Sainte-Catherine.
- La création d'une maison de quartier, sur le modèle de la maison des associations (MDA), est souhaitée à Saint-Esprit. Elle pourrait se faire sur d'autres zones. Arrousets n'a aucun lieu de réunion. L'idée a été émise d'utiliser le centre aéré pour se réunir.
- La place des enfants, des jeunes, des adultes et des retraités. Pour les personnes âgées ou handicapées, la circulation des deux-roues, qui provoquent aussi des incivilités, peut être dangereuse. La piste cyclable pour Arrousets s'interrompt totalement entre Didier Deschamps et les Landes. Les trottoirs posent problème. Le béton vert non taillé déborde sur le trottoir trop étroit et oblige à marcher sur la rue.
- La place des femmes et des hommes. Le sentiment d'insécurité aux abords de la gare pour les femmes est signalé, ainsi que des incivilités et des déchets qui débordent des

poubelles enterrées et des poubelles de verre (rues Jean d'Amou, Daniel Argote, etc.). Ce problème est peut-être lié à la modification du tri en début d'année. Les déchets jaunes sont peut-être plus importants et la capacité de ces poubelles (jaunes) n'est plus adaptée. Le rapporteur fait état de personnes qui s'arrêtent dans le chemin où il réside pour vider leurs poubelles dans le fossé. Il pense que les problèmes seraient moins importants si chacun mettait ses déchets dans les bonnes poubelles.

- Les potentialités sont nombreuses : le projet d'aménagement du quai de Lesseps, la création d'un lieu de rencontre à Arrousets, l'aménagement de boucles de promenades (loisir et/ou sportif) en utilisant les coteaux sud boisés d'Arrousets, l'utilisation du potentiel de l'eau, la réunion des quartiers via les associations, la création de caniparcs sur les zones en développement (Arrousets, la citadelle, Jean d'Amou, rue Maubec). La mise en place d'une application de type IntraMuros a aussi été émise, permettant de signaler un évènement directement aux services concernés. Elle est aussi une manière d'engager les habitants dans un rôle citoyen. La question a été posée de savoir si la MDA du Séqué comportait une partie abritée et ce qu'il était possible d'y faire.

Christian Millet-Barbet répond que des locaux ont été construits dans la ferme. La gestion a été confiée par la Ville à une association du quartier qui propose des animations diverses et variées. Un Conseiller de quartiers souligne un déficit d'information, puisqu'en tant que riverain de la zone il n'était pas au courant.

- Dans le cadre du projet rive droite, la question de la conservation et non de la destruction du tissu associatif a été posée.

Elodie Cluzeau indique qu'un point d'information sera organisé avec la communauté d'agglomération Pays Basque (CAPB) pour informer le Conseil de quartiers sur le projet et les prochaines étapes de concertation. Christian Millet-Barbé invite les membres du Conseil de quartiers à consulter le site de la CAPB pour prendre connaissance des résultats des premiers ateliers organisés avec les habitants dans le cadre de ce projet. Il rappelle que toute la population peut s'inscrire à ces ateliers de concertation et de réflexion collective. Un Conseiller de quartiers signale qu'il est allé assister à toutes ces réunions, et que la question du maintien des associations a été posée comme une inquiétude. Christian Millet-Barbé souligne qu'aujourd'hui, personne ne peut dire ce que sera ce projet rive droite de l'Adour, d'où cette concertation avec les habitants tout en sachant que des impératifs tels que les besoins en matière universitaire (infrastructures, logements) sont aussi à prendre en compte.

DÉFINITION DE LA FEUILLE DE ROUTE DU CONSEIL DE QUARTIERS - ÉTAPE 1 (JANVIER) : ÉTAT DES LIEUX - TABLE 1 : LE VIVRE ENSEMBLE ET LE LIEN SOCIAL

TABLE 1	CONSTAT – FAITS OBSERVABLES		POINTS DE VUE – HYPOTHÈSES		ÉTAPE 2 (FÉVRIER) AXES DE TRAVAIL
	Le vivre ensemble et le lien social	Atouts du territoire du Conseil de quartiers	Contraintes du territoire du Conseil de quartiers	Potentialités du territoire du Conseil de quartiers	
Les espaces publics, les lieux de rencontre	...	...	...	...	
Les commerces et services, les lieux d'échanges	...	...	...	...	
Les équipements publics (jeux, écoles, sport, culture...)	...	...	...	...	
La vie culturelle	...	...	...	...	
La vie associative	...	...	...	...	
La place des enfants, des jeunes, des adultes, des retraités	...	...	...	...	
La place des femmes et des hommes	...	...	...	...	
La place des personnes présentant un handicap physique ou cognitif	...	...	...	...	
La place des animaux domestiques	...	...	...	...	
Les animations	...	...	...	...	
La solidarité	...	...	...	...	

Notes table ronde 1 : Le vivre ensemble et le lien social (tableau retranscrit en annexe 2)

- **Restitution table ronde 2 « Les enjeux de la transition écologique et énergétique »**

Les éléments abordés dans cette thématique sont rapportés :

- La création de balades dans les quartiers et l'aménagement d'aires de jeux ont été mentionnés.
- Le sujet de la création des nouveaux logements avec des places de parking qui ne sont pas suffisamment dimensionnées est beaucoup revenu. Chemin de Loustaounaou, les automobilistes se garent sur la rue, ce qui rend la circulation assez dangereuse.

Christian Millet-Barbé explique que les résidences ont été construites sur la base des normes en vigueur selon les quartiers (ex : 1.4 places de parking par logement). Mais souvent, les foyers comptent 2 voire 3 voitures. Ce problème se retrouve partout. Le chemin de Loustaounaou n'avait pas vocation à être aménagé avec des emplacements de stationnement. Mais il va l'être compte tenu de la situation.

- La signalétique pour les vélos n'est pas toujours visible et les cyclistes ne savent pas toujours où passer. Une passerelle mobilité douce pour les piétons et les vélos a été évoquée pour le pont Saint-Esprit où les 2 se mélangent.

- À marée basse, les berges comptent pas mal de détritus et des rats sont présents. La question de la propreté et du nettoyage des déchets se pose, sachant que les rats ne viennent pas là par hasard et sont forcément attirés par quelque chose.

Christian Millet-Barbé rappelle que le domaine fluvial est du ressort de l'État. Le maire peut cependant demander une intervention des services de l'État.

- La biodiversité urbaine. L'idée de planter des arbres ou de mettre des arbres en pot sur la petite place avant le pont Saint-Esprit qui accueille les manèges à Noël a été émise.
- La suppression de la navette fluviale a été évoquée. La question se pose de les remettre pour permettre de se déplacer rapidement d'un endroit à un autre. Elle semble être le meilleur transport pour répondre aux enjeux de la transition écologique et énergétique. L'idée de pontons pour bateaux a aussi été émise.
- Dans certains quartiers, les habitants veulent de l'éclairage la nuit pour des raisons de sécurité. Le système actuel ne le permet pas. Il serait souhaitable de le faire évoluer.

Une Conseillère de quartiers ajoute que la question de la performance énergétique des logements a été abordée, ainsi que l'aspect « très béton » et très urbain des nouvelles constructions. Les résidences se succèdent. Elles sont construites en bord de trottoir, avec très peu de végétalisation. Il devrait y avoir l'obligation de créer des espaces verts, pour des questions climatiques (îlot de fraîcheur), mais aussi esthétiques (éviter les alignements « moches »).

Un Conseiller de quartiers évoque une application utilisée à Urrugne, qui permet d'allumer les rues sur son trajet en cas de besoin. Elle fonctionne bien. Christian Millet-Barbé parle aussi des systèmes de détection de mouvement fixés sur les lampadaires. La Ville travaille sur ce sujet qui constitue un enjeu majeur.

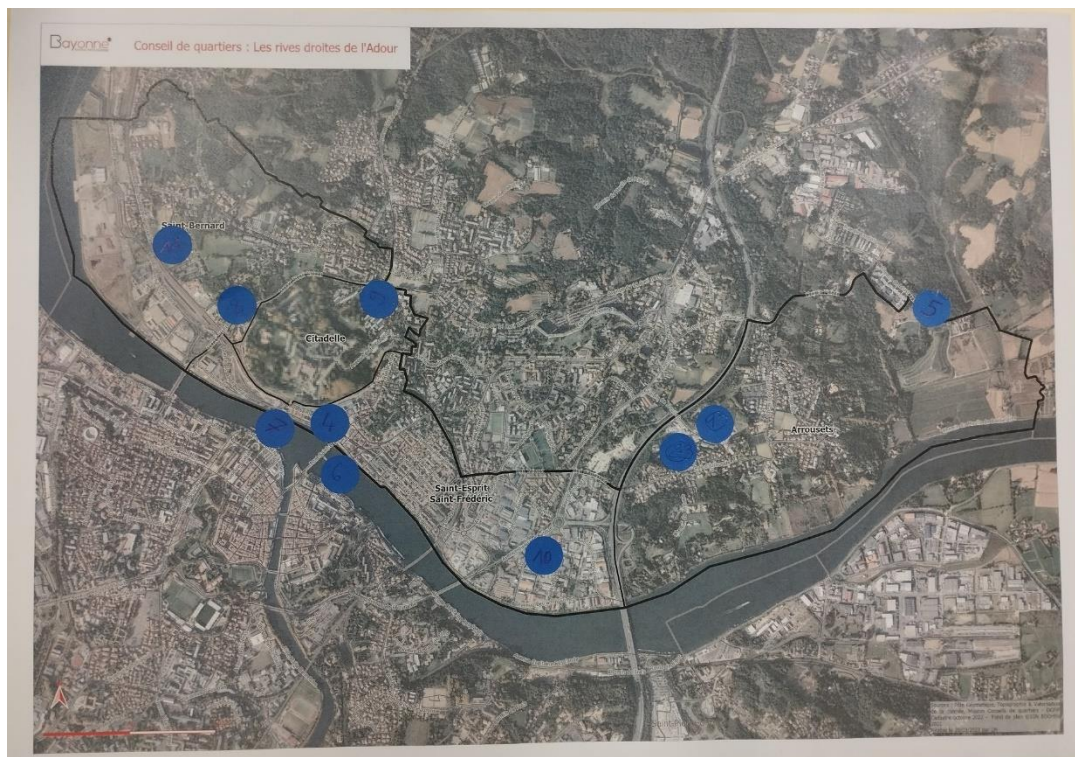
Une Conseillère de quartiers informe que la maison de l'habitat et de l'énergie a été mise en place par la CAPB le 1<sup>er</sup> janvier 2024. Elle centralise les antennes France Renove. Soliha Pays Basque propose aussi des accompagnements à tous les ménages sur les montages de financement, quels que soient leurs revenus.



DÉFINITION DE LA FEUILLE DE ROUTE DU CONSEIL DE QUARTIERS - ÉTAPE 1 (JANVIER) : ÉTAT DES LIEUX - TABLE 2 : LES ENJEUX DE LA TRANSITION ÉCOLOGIQUE ET ÉNERGÉTIQUE

TABLE 2	CONSTAT – FAITS OBSERVABLES		POINTS DE VUE – HYPOTHÈSES		ÉTAPE 2 (FÉVRIER) AXES DE TRAVAIL
	Atouts du territoire du Conseil de quartiers	Contraintes du territoire du Conseil de quartiers	Potentialités du territoire du Conseil de quartiers	Vulnérabilités du territoire du Conseil de quartiers	Quels objectifs pour répondre à quels enjeux ?
Les enjeux de la transition écologique et énergétique					
La nature en ville	zones protégées (SIC) (1) Réserve de biosphère SIC de la Garonne	zones non protégées à préserver - Bois de St Esprit - Parc de la Garonne - Parc de la Garonne	Coopérer avec les acteurs locaux (SIC, Réserve de biosphère, Parc de la Garonne, Bois de St Esprit, etc.) - Planifier des espaces en vert en lien avec les zones protégées	Préserver et améliorer les espaces protégés	En lien avec les zones protégées, préserver et améliorer les espaces en vert en lien avec les zones protégées
La biodiversité urbaine		Bois de St Esprit - Mairie Végétalisation	- Planifier la végétalisation en lien avec les zones protégées - Planifier la végétalisation en lien avec les zones protégées - Planifier la végétalisation en lien avec les zones protégées	Planifier la végétalisation en lien avec les zones protégées	
L'éclairage (public)		Bois de St Esprit - Mairie Végétalisation	- Planifier la végétalisation en lien avec les zones protégées - Planifier la végétalisation en lien avec les zones protégées - Planifier la végétalisation en lien avec les zones protégées	Planifier la végétalisation en lien avec les zones protégées	
Les déplacements (piétons, trottinettes, cycles, deux roues, voitures)		Bois de St Esprit - Mairie Végétalisation	- Planifier la végétalisation en lien avec les zones protégées - Planifier la végétalisation en lien avec les zones protégées - Planifier la végétalisation en lien avec les zones protégées	Planifier la végétalisation en lien avec les zones protégées	
Le stationnement (cycles, deux roues, voitures)	- Planifier la végétalisation en lien avec les zones protégées - Planifier la végétalisation en lien avec les zones protégées - Planifier la végétalisation en lien avec les zones protégées	Bois de St Esprit - Mairie Végétalisation	- Planifier la végétalisation en lien avec les zones protégées - Planifier la végétalisation en lien avec les zones protégées - Planifier la végétalisation en lien avec les zones protégées	Planifier la végétalisation en lien avec les zones protégées	
Les transports (urbains)	Bois de St Esprit - Mairie Végétalisation	Bois de St Esprit - Mairie Végétalisation	Bois de St Esprit - Mairie Végétalisation	Bois de St Esprit - Mairie Végétalisation	
Les logements (performance énergétique)					
Les évolutions urbaines					

Notes table ronde 2 : Les enjeux de la transition écologique et énergétique (tableau retranscrit en annexe 3)



Plan table ronde 2 : Les enjeux de la transition écologique et énergétique (annexe 3)



- **Restitution table ronde 3 « L'identité des quartiers »**

Les éléments abordés dans cette thématique sont rapportés :

- La proximité de l'Adour, l'accès à l'autoroute, le City stade, la proximité des infrastructures du stade Didier Deschamps, le square Bergeret, les pistes cyclables, la salle Amestoya, la zone d'activité Saint-Frédéric, le pôle santé à la gare, la gare SNCF et les nouvelles résidences seniors près de la gare sont les atouts identifiés.
- Les contraintes relevées sont : la circulation très dense et le stationnement problématique à l'arrivée des trains, les zones inondables aux berges de l'Adour.
- Au niveau des potentialités figurent l'Adour, la piste cyclable de Saint-Espirit à Saint-Martin, les aménagements du quai de Lesseps, le curage du ruisseau Loustaounaou.

Christian Millet-Barbé explique qu'au moment des grandes marées, le ruisseau qui se jette dans l'Adour déborde s'il n'est pas bien curé, ce qui impacte les terrains où est installée Txakurrak, l'association qui gère le chenil.

- L'histoire des quartiers. Le document fourni par Philippe Naudy mentionne la forte présence des juifs dans le quartier Saint-Espirit liée au chocolat, l'ancien fort et la résistance. L'installation de plaques commémoratives supplémentaires sur l'histoire de Saint-Espirit, sur le modèle de ce qui a été fait rue d'Espagne et ailleurs dans Bayonne, est inscrite dans les potentialités.
- La population. Elle est très éclectique, comme souvent dans les quartiers autour d'une gare. Des aménagements associatifs quai de Lesseps apparaissent comme une potentialité. Le problème d'insécurité à la gare revient très souvent et s'inscrit comme une vulnérabilité.

Christian Millet-Barbé explique que le Maire de Bayonne et le Procureur de la République donneront une conférence de presse demain pour annoncer la création d'un groupement local de traitement de la délinquance (GLTD), afin de lutter contre la toxicomanie et le commerce de la drogue. Ce système ponctuel rassemble des moyens de la police nationale, de la police municipale et de la justice permettant de juger rapidement les contrevenants. Il rappelle qu'un GLTD a déjà été créé sur le quartier, place de la République.

- Le patrimoine architectural. Des parcours de visite sur les sites remarquables existent déjà, mais ils pourraient être améliorés. L'accès du rail Bayonnais aux habitants est marqué comme une contrainte, car il est souvent fermé. Faire attention au patrimoine représenté par les maisons situées le long du quai Bergeret apparaît en vulnérabilité.

Christian Millet-Barbé rappelle que ces maisons art déco sont classées. Elles sont remarquables et très bien entretenues. La question de la mise en valeur de ce patrimoine se pose aussi.

- Le patrimoine naturel et paysager. Le square Marquisat, les jardins partagés, l'atelier et le musée du chocolat sont des atouts. Le nombre insuffisant d'îlots de fraîcheur et d'espaces partagés dans les quartiers figure dans les contraintes. L'entretien des berges de l'Adour est une vulnérabilité. S'il n'est pas possible de planter des arbres en pleine terre, des arbres en pot pourraient être installés.
- Les monuments et équipements emblématiques. Le territoire comprend la synagogue, la mosquée, les bains juifs et une station d'épuration dernier cri (Saint-Bernard). Des visites de cette installation pourraient être organisées pour les scolaires et les habitants.

Christian Millet-Barbé répond qu'au-delà de l'architecture particulière de cette installation, il est effectivement intéressant de voir comment les eaux sont traitées au regard des critères environnementaux.

- Les attractions. Le territoire est bien « loti » au niveau des vide-greniers et des marchés des saveurs. Le Didam, l'Atalante et les animations sur la place de la République et autour du pont Saint-Esprit ont aussi été mentionnés. Le manque de commerces quartier Saint-Bernard est noté comme une contrainte. Les endroits d'animation pourraient être plus espacés dans le quartier, en organisant par exemple la fête des berges entre Saint-Esprit et le pont de fer.
- Les commerces. Les atouts sont : les centres commerciaux, Carrefour City, la Poste, la droguerie. Tout est là pour ne pas avoir à utiliser la voiture. La création d'un marché de primeur sur Saint-Esprit et le manque de mixité des commerces rue Sainte-Catherine apparaissent comme des contraintes. Les activités sur l'Adour (joutes) sont inscrites dans les potentialités.
- Un sous-thème sur les langues a été ajouté, pour évoquer la signalétique en basque et en gascon. Un club de langues s'est ouvert à côté de Street Art studio, qui devrait faire bouger les choses.

DÉFINITION DE LA FEUILLE DE ROUTE DU CONSEIL DE QUARTIERS - ÉTAPE 1 (JANVIER) : ÉTAT DES LIEUX - TABLE 3 - L'IDENTITÉ DES QUARTIERS

TABLE 3	CONSTAT – FAITS OBSERVABLES		POINTS DE VUE – HYPOTHÈSES		ÉTAPE 2 (FÉVRIER) AXES DE TRAVAIL	
	L'identité des quartiers	Atouts du territoire du Conseil de quartiers	Contraintes du territoire du Conseil de quartiers	Potentialités pour le territoire du Conseil de quartiers		Vulnérabilités pour le territoire du Conseil de quartiers
Les caractéristiques géographiques (topographie, hydrographie, infrastructures)	<ul style="list-style-type: none"> <li>Topographie: relief, pentes, orientation</li> <li>Hydrographie: rivières, canaux, points d'eau</li> <li>Infrastructures: routes, ponts, réseaux</li> </ul>	<ul style="list-style-type: none"> <li>Proximité de zones à enjeux (parcs, zones protégées)</li> <li>État des infrastructures existantes</li> <li>Intégration des enjeux géographiques</li> </ul>	<ul style="list-style-type: none"> <li>Manque de données géographiques précises</li> <li>État de dégradation de certaines infrastructures</li> <li>Impact des changements climatiques</li> </ul>	<ul style="list-style-type: none"> <li>Potentialités de développement durable</li> <li>Valorisation des atouts géographiques</li> <li>Amélioration des infrastructures</li> </ul>	<ul style="list-style-type: none"> <li>Vulnérabilités liées aux risques naturels</li> <li>Impact des changements climatiques</li> <li>État de dégradation des infrastructures</li> </ul>	
L'histoire	<ul style="list-style-type: none"> <li>Événements historiques</li> <li>Patrimoine historique</li> </ul>			<ul style="list-style-type: none"> <li>Valorisation du patrimoine historique</li> <li>Intégration de l'histoire dans l'aménagement</li> </ul>		
La population	<ul style="list-style-type: none"> <li>Démographie</li> <li>Profil de la population</li> </ul>			<ul style="list-style-type: none"> <li>Adaptation des services aux besoins de la population</li> <li>Création d'espaces de rencontre</li> </ul>		
Le patrimoine architectural	<ul style="list-style-type: none"> <li>Monuments historiques</li> <li>Patrimoine architectural</li> </ul>	<ul style="list-style-type: none"> <li>État de conservation</li> <li>Intégration dans l'aménagement</li> </ul>		<ul style="list-style-type: none"> <li>Valorisation du patrimoine architectural</li> <li>Intégration dans l'aménagement</li> </ul>		
Le patrimoine naturel et paysager	<ul style="list-style-type: none"> <li>Parcs, jardins</li> <li>Patrimoine paysager</li> </ul>	<ul style="list-style-type: none"> <li>État de conservation</li> <li>Intégration dans l'aménagement</li> </ul>		<ul style="list-style-type: none"> <li>Valorisation du patrimoine naturel et paysager</li> <li>Intégration dans l'aménagement</li> </ul>		
Les monuments ou équipements emblématiques	<ul style="list-style-type: none"> <li>Monuments</li> <li>Équipements</li> </ul>			<ul style="list-style-type: none"> <li>Valorisation des monuments et équipements emblématiques</li> <li>Intégration dans l'aménagement</li> </ul>		
Les attractions	<ul style="list-style-type: none"> <li>Événements</li> <li>Attractions</li> </ul>			<ul style="list-style-type: none"> <li>Valorisation des attractions</li> <li>Intégration dans l'aménagement</li> </ul>		
Les animations	<ul style="list-style-type: none"> <li>Événements</li> <li>Animations</li> </ul>			<ul style="list-style-type: none"> <li>Valorisation des animations</li> <li>Intégration dans l'aménagement</li> </ul>		
Les commerces	<ul style="list-style-type: none"> <li>Commerces</li> <li>Services</li> </ul>			<ul style="list-style-type: none"> <li>Valorisation des commerces et services</li> <li>Intégration dans l'aménagement</li> </ul>		
Les emplois	<ul style="list-style-type: none"> <li>Emplois</li> <li>Services</li> </ul>			<ul style="list-style-type: none"> <li>Valorisation des emplois et services</li> <li>Intégration dans l'aménagement</li> </ul>		
...						

Notes table ronde 3 : L'identité des quartiers (tableau retranscrit en annexe 4)

**Conclusion**

Christian Millet-Barbé remercie les participants pour leurs contributions que la Ville va compiler. Il invite ceux qui le souhaitent à adresser des éléments complémentaires.

Elodie Cluzeau précise que ces éléments peuvent être envoyés via l'adresse mail des Conseils de quartiers. Ils seront partagés lors de la réunion de février où le Conseil de quartiers commencera à émettre des propositions d'axes de travail. Elle ajoute que tous les tableaux thématiques figureront au compte-rendu de la réunion, et invite ceux qui le souhaitent à les prendre en photo pour continuer à réfléchir à l'état des lieux d'ici la réunion de février.

Christian Millet-Barbé ajoute que la feuille de route du Conseil de quartiers comprendra maximum 5 axes de travail. Il annonce que la prochaine réunion du Conseil de quartiers se tiendra le 28 février. La réunion préparatoire du Bureau aura lieu le 15 février. Il lève ensuite la séance.

## Annexe 1 - Liste des participants



### CONSEIL DE QUARTIERS "LES RIVES DROITES DE L'ADOUR" RÉUNION DU MERCREDI 31 JANVIER 2024 - 18H30 - SALLE SAINTE URSULE

Par ordre alphabétique

FEUILLE DE PRÉSENCE

COLLEGE HABITANT.E.S				
CIVILITÉ	NOM	PRÉNOM	SECTEUR GÉOGRAPHIQUE	SIGNATURE
Monsieur	Abtour	Georges-Henri	Saint Esprit - Sainte Frédéric	Excusé
Monsieur	Da Silva Moreira	Jérôme	Citadelle	Excusé
Monsieur	Dichard	Benoît	Saint-Bernard	Présent
Madame	Dubau	Anne-Marie	Citadelle	Présente
Madame	Fagoaga	Anne-Marie	Saint Esprit - Sainte Frédéric	Présente
Madame	Ferreira	Irène	Saint-Bernard	Présente
Madame	Geneste	Annie	Arrousets	Présente
Madame	Lahillade	Eliette	Saint-Bernard	Présente
Madame	Lalague	Martine	Saint Esprit - Sainte Frédéric	Présente
Madame	Lauga	Karine	Arrousets	Présente
Monsieur	Lembezat	Cédric	Arrousets	Excusé
Monsieur	Michel-Poisson	Philippe	Arrousets	Présent
Monsieur	Montori	Robert	Saint-Bernard	Excusé
Monsieur	Naudy	Philippe	Saint Esprit - Sainte Frédéric	Excusé
Madame	Péchiné	Martine	Citadelle	Présente
Monsieur	Rafael	Heitor	Saint-Bernard	Excusé
COLLEGE ACTEURS LOCAUX				
ASSOCIATIONS				
CIVILITÉ	NOM	PRÉNOM	ORGANISME	SIGNATURE
Monsieur	Dabbadie	Robert	Yacht Club de Bayonne	Présent
Monsieur	Decout	Benoît	Saint-Esprit sur le Pont	Présent
Madame	Drochon	Gwenaëlle	Association des professionnels de Saint Esprit	Excusée
Monsieur	Le Guilly	Tony	Street Art Hip Hop	Présent
Madame	Naudy Gilles	Martine	Collectif le Vigilant	Excusée
Madame	Turcat	Joelle	Animaux Assistance Europe	Présente
PROFESSIONNELS				
CIVILITÉ	NOM	PRÉNOM	ORGANISME	SIGNATURE
Madame	Kessler	Petra	Le Comptoir d'Anna	Présente
Monsieur	Zamora	Jacques	SARL Jacques Zamora	Présent
COLLEGE ELU.E.S				
CIVILITÉ	NOM	PRÉNOM	FONCTION	SIGNATURE
Madame	Brocard	Juliette	Conseillère municipale membre de l'opposition	Présente
Madame	Delobel	Marie-Anne	Conseillère municipale de la majorité	Présente
Monsieur	Erremundeguy	Joseba	Conseiller municipal délégué en charge de la relation avec les Conseils de quartiers	Excusé
Monsieur	Millet-Barbé	Christian	Adjoint de quartier	Présent

Participaient également Cyril Dubreuil - Directeur général adjoint en charge de la jeunesse, de l'éducation, de la culture, des sports, de la solidarité, des spectacles, des événements et des animations et Elodie Cluzeau - Chargée de mission, Ville de Bayonne

## Annexe 2 – Tableau retranscrit des échanges de la table ronde 1 : Le vivre ensemble et le lien social

TABLE 1	CONSTAT – FAITS OBSERVABLES		POINTS DE VUE – HYPOTHÈSES		ETAPE 2(FÉVRIER) AXES DE TRAVAIL
	Le vivre ensemble et le lien social	Atouts du territoire du Conseil de quartiers	* Contraintes du territoire du Conseil de quartiers	Potentialités du territoire du Conseil de quartiers	Vulnérabilités du territoire du Conseil de quartiers
<b>Les espaces publics, les lieux de rencontre</b>	Saint-Esprit -> Parc de jeux, bords Adour, Atalante, Didam, parcours santé Arrousets -> le refuge Citystade	Vélos et scooters trop vite rue Sainte-Catherine Vélos et scooters bd Alsace-Lorraine / trottoirs	Aménagement Arrousets promenade Arrousets -> création d'un lieu de rencontre (centre aéré ?) Projet d'aménagement quai de Lesseps		
<b>Les commerces et services, les lieux d'échanges</b>	Multiplaces commerces et services	Arrousets -> Saint-Esprit			
<b>Les équipements publics (jeux, écoles, sport, culture...)</b>	Écoles dans chaque quartier (sauf Arrousets)		Espace polyvalent à Arrousets Maison des associations du Séqué, que peut-on y faire ?		
<b>La vie culturelle</b>	Saint-Esprit				
<b>La vie associative</b>	Saint-Esprit -> associations Démarche / aménagement Rives droites de l'Adour – quai de Lesseps => y maintenir équivalence salle Gaztetxea pour les associations qui souhaitent se réunir	Arrousets -> pas de lieu de réunion Création d'une maison de quartier à Saint-Esprit (esprit de la MDA)	Réunion par quartier des associations	Projet rive droite et association ?	
<b>La place des enfants, des jeunes, des adultes, des retraités</b>	Les bords de l'eau et sur l'eau	Pas de piste cyclable dans le quartier d'Arrousets (entre Saint-Esprit et les Landes)	Utiliser le potentiel de l'eau		
<b>La place des femmes et des hommes</b>		Insécurité aux abords de la gare (femmes)			
<b>La place des personnes présentant un handicap physique ou cognitif</b>		Risque de déplacement pour les personnes âgées ou handicapées			
<b>La place des animaux domestiques</b>			Création de caniparc à Arrousets et citadelle, Jean d'Amou, rue Maubec		
<b>Les animations</b>	Association à Saint-Esprit ?		Fête des berges de l'Adour rive droite		
<b>La solidarité</b>					
		Incivilités, déchets qui débordent (Daniel Argote, Jean d'Amou) Dépôt de verre	Application type IntraMuros		

\* Absence totale de tous les items à Arrousets



## Annexe 3 – Tableau retranscrit des échanges de la table ronde 2 : Les enjeux de la transition écologique et énergétique

TABLE 2 Les enjeux de la transition écologique et énergétique	CONSTAT – FAITS OBSERVABLES		POINTS DE VUE – HYPOTHÈSES		ETAPE 2(FÉVRIER) AXES DE TRAVAIL
	Atouts du territoire du Conseil de quartiers	Contraintes du territoire du Conseil de quartiers	Potentialités du territoire du Conseil de quartiers	Vulnérabilités du territoire du Conseil de quartiers	Quels objectifs pour répondre à quels enjeux ?
<b>La nature en ville</b>	Terrain Monplaisir existant ② Proximité du parc Caradoc Quai de l'Adour	Créer des balades, des cheminements Rats à Saint-Esprit	① Aire jeux Monplaisir Arroussets Extension des jardins familiaux à Saint-Bernard Chemin de Petit Borde ⑪	Manque d'espaces verts collectifs	Un meilleur confort pour les familles Créer des ballades, parcours
<b>La biodiversité urbaine</b>		Arroussets, pas de biodiversité. Se construit à outrance	Planter des arbres ou arbres en pots		
<b>L'éclairage (public)</b>		Sécurité Saint-Esprit – Atalante insécurité	Modifier les éclairages Sondage avec les résidents quartiers Saint-Bernard Arrousset Urrugne - application éclairage	Éclairage en réseau ?	
<b>Les déplacements (piétons, trottinettes, cycles, deux roues, voitures)</b>		③ Arroussets manque d'espace aménagement pour tout véhicule deux roues Manque de chemins de balade Vélo, piste cyclable entre le pont et la gare	Marquage au sol des pistes cyclables	Manque de signalétique ③ Vélos qui prennent la route et pas l'aménagement crée	Marquage au sol - street art
<b>Le stationnement (cycles, deux roues, voitures)</b>	Navette fluviale permet d'éviter des stationnements de voitures et la pollution des voitures	Moins de places de stationnement Plus d'habitants De plus en plus d'habitants et de moins en moins de places de parking			
<b>Les transports (urbains)</b>	Bonne desserte des bus Retour de la navette fluviale ⑦ Faire des « pontons » ⑦ Réutilisation des pontons Txik Txak ⑦	Arroussets – manque de transport hors horaires de travail Bruit de certaines voitures ?? Motos ??	Créer des places de parking Alsace-Lorraine – places en épis Passerelle piétonne Saint-Esprit / « dans le secteur » ⑥	Chemin de Loustaounaou, beaucoup de résidences – parking sur la route ⑤ Zone Saint-Frédéric, parking des camions qui déchargent, manque de place à cause des voitures ⑩	Passerelle piétons / vélos
<b>Les logements (performance énergétique)</b>		Information sur les aides possibles			
<b>Les évolutions urbaines</b>	Construction de logements	Constructions en limite de propriété ⑩ Propreté des berges. État – nettoyage des déchets ⑩ Constructions très au bord de la rue, manque d'arbres (exemple fin du haut de la rue Maubec)		Infrastructures qui doivent évoluer en conséquence des « résidences » et des nombreux logements construits	

**Observations :** Les numéros figurent sur le plan du territoire annexé avec les lieux signalés par des gommettes bleues également numérotées.

### Annexe 4 – Tableau retranscrit des échanges de la table ronde 3 : L'identité des quartiers

TABLE 3	CONSTAT – FAITS OBSERVABLES		POINTS DE VUE – HYPOTHÈSES		ETAPE 2(FÉVRIER) AXES DE TRAVAIL
L'identité des quartiers	Atouts du territoire du Conseil de quartiers	Contraintes du territoire du Conseil de quartiers	Potentialités pour le territoire du Conseil de quartiers	Vulnérabilités pour le territoire du Conseil de quartiers	Quels objectifs pour répondre à quels enjeux ?
<b>Les caractéristiques géographiques (topographie, hydrographie, infrastructures)</b>	Proximité de l'Adour – Rail Bayonnais Accès autoroute City stade maison d'arrêt Proximité des infrastructures Didier Deschamps Square Bergeret – pistes cyclables Salle Amestoya Zup Saint-Frédéric Pôle santé, Gare SNCF Résidence sénior	Circulation dense à l'arrivée des trains SNCF Problème de stationnement Inondabilité des berges de l'Adour « chenil »	Adour  -> Curage ruisseau Loustaouanou « Chenil » Pistes cyclables de Saint-Esprit -> Saint Martin Quai de Lesseps	Réaménagement du square Bergeret	
<b>L'histoire</b>	Présence des juifs Ancien fort Résistance		Plaques commémoratives - histoires		
<b>La population</b>	Éclectique		Aménagements associatifs quai de Lesseps	Problème d'insécurité gare	
<b>Le patrimoine architectural</b>	Parcours de visite (sites remarquables)* (déjà existant)	*Accès Rail Bayonnais aux habitants	*à améliorer	* attention patrimoine maison long des quais Bergeret	
<b>Le patrimoine naturel et paysager</b>	Square Marquisat – jardin partagé Atelier du chocolat / musée	Pas assez d'îlots de fraîcheur Plus d'espaces partagés		Entretien des berges de l'Adour	Arbre en pot
<b>Les monuments ou équipements emblématiques</b>	Synagogue, mosquée Bains juifs Station d'épuration (à visiter) Ikastola (lycée, collège, écoles)		Organisation de visite de la nouvelle station d'épuration		Navette gratuite Saint-Bernard
<b>Les attractions</b>	Vide grenier Marché des saveurs Marché (Marquisat) Didam (musée gratuit)	Quartier Saint-Bernard (manque de commerces)			
<b>Les animations</b>	Atalante, Paséo Place République multi-animation		Activités sur l'Adour		
<b>Les commerces</b>	Carrefour city, centres commerciaux, droguerie, vente automatique ferme	Primeur (Saint-Esprit) + mêmes commerces rue Sainte-Catherine			
<b>Les emplois</b>					
<b>Langues</b>		Présence basque / gascon signalétique			

## **Annexe 5 – Présentation projetée**

# RÉUNION PLÉNIÈRE DU CONSEIL DE QUARTIERS « LES RIVES DROITES DE L'ADOUR »

Mercredi 31 janvier 2024

---

---

The logo for Bayonne BAIONA-PAYS BASQUE is located in the bottom right corner. It features the word "Bayonne" in a stylized font where the "B" is green and the rest of the letters are red. A small green asterisk is positioned to the right of the "e". Below "Bayonne" is the text "BAIONA-PAYS BASQUE" in a smaller, green, sans-serif font. The entire logo is contained within a white, rounded rectangular shape.

# Ordre du jour

Réalisation d'un état des lieux  
du territoire du Conseil de quartiers



# 1/ Introduction

# Une feuille de route élaborée en 6 étapes et 4 réunions



Réunion plénière  
Janvier

① **Réalisation d'un état des lieux du territoire du Conseil de quartiers** selon les thèmes du vivre ensemble et du lien social, des enjeux de la transition écologique et énergétique et l'identité des quartiers en définissant les atouts et les faiblesses.

Réunion plénière  
Février

② A partir de cet état des lieux, **identification de propositions d'axes de travail et premières priorisations.**

Réunion plénière  
Mars

③ **Rencontre entre les anciens et les nouveaux Conseils de quartiers** – Présentation des feuilles de route du mandat 2021-2023.

Mars/Avril

④ Analyse des propositions d'axes de travail par les services de la Ville.

Réunion plénière  
Mai/Juin

⑤ **Présentation de l'analyse de faisabilité des propositions et priorisation finale des axes de travail de la feuille de route** selon le degré d'intérêt général, des enjeux de la transition écologique et de la gestion de la temporalité. **Cadrage à 5 axes maximum par quartier** (pour assurer la faisabilité opérationnelle des nouveaux axes de travail et finaliser la mise en œuvre des axes du premier mandat).

Juillet

⑥ **Vote de la feuille de route en Conseil municipal et publication.**

# 2 / Réalisation d'un état des lieux du territoire du Conseil de quartiers

# Les questions posées

- Comment **ressentez-vous** le **territoire** de votre Conseil de quartiers ?
- Comment vous le **percevez** ?
- Comment vous le **vivez** ?
- Comment vous le **projetez** ?

# A travers les trois thèmes

- Le vivre **ensemble** et le **lien social**
- Les enjeux de la **transition** écologique et énergétique
- L'**identité** des quartiers



# Pour un travail collectif

- Des outils pour contribuer : un **tableau guide**, des cartes...
- Des échanges pour construire un **constat partagé**
- Des **restitutions** thématiques en vue de la prochaine étape

**DÉFINITION DE LA FEUILLE DE ROUTE DU CONSEIL DE QUARTIERS - ÉTAPE 1 (JANVIER) : ÉTAT DES LIEUX - TABLE 1 : LE VIVRE ENSEMBLE ET LE LIEN SOCIAL**

TABLE 1	CONSTAT – FAITS OBSERVABLES		POINTS DE VUE – HYPOTHÈSES		ÉTAPE 2 (FÉVRIER) AXES DE TRAVAIL
	Atouts du territoire du Conseil de quartiers	Contraintes du territoire du Conseil de quartiers	Potentialités du territoire du Conseil de quartiers	Vulnérabilités du territoire du Conseil de quartiers	
Le vivre ensemble et le lien social					
Les espaces publics, les lieux de rencontre					
Les commerces et services, les lieux d'échanges					
Les équipements publics (jeux, écoles, sport, culture...)					
La vie culturelle					
La vie associative					
La place des enfants, des jeunes, des adultes, des retraités					
La place des femmes et des hommes					
La place des personnes présentant un handicap physique ou cognitif					
La place des animaux domestiques					
Les animations					
La solidarité					
...					

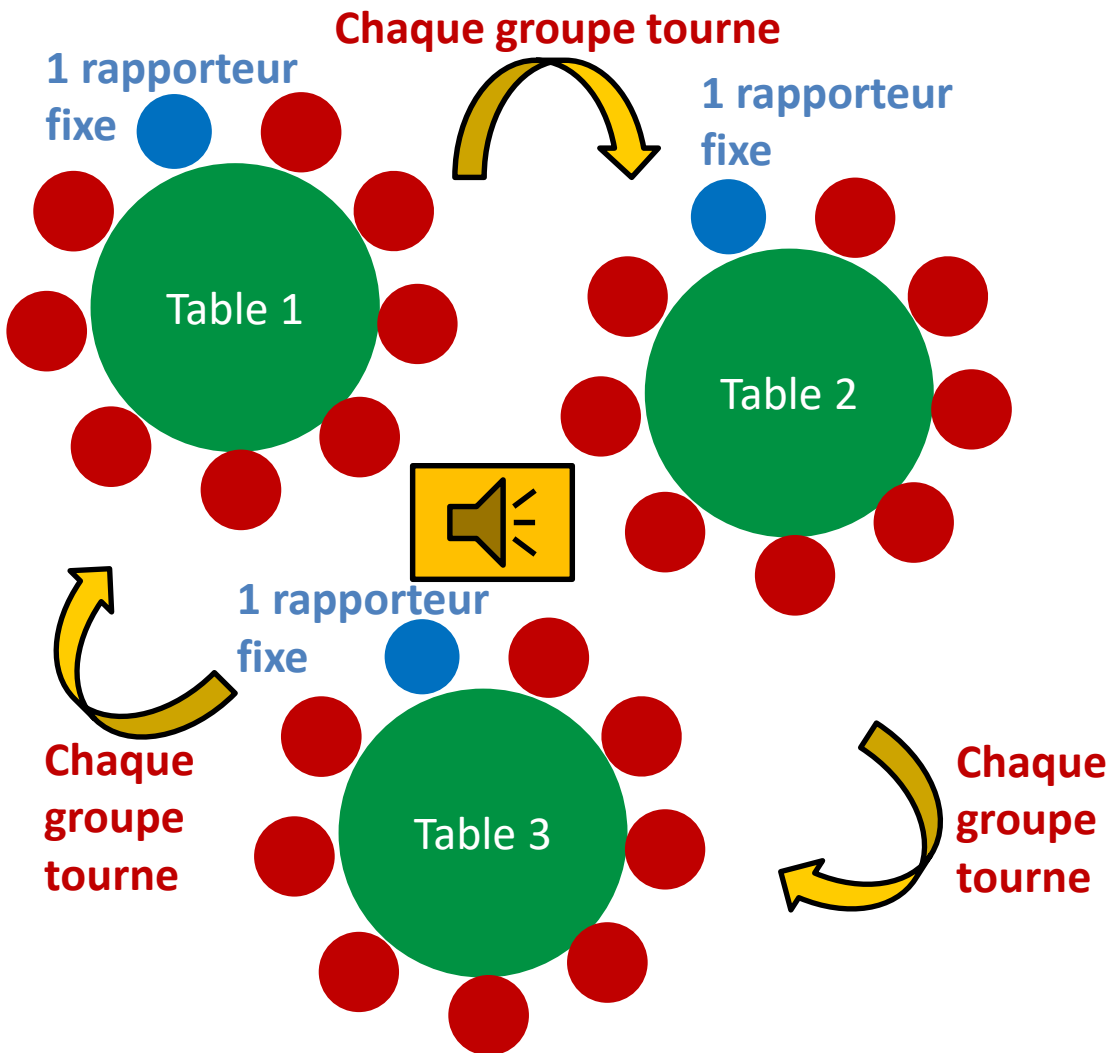
**DÉFINITION DE LA FEUILLE DE ROUTE DU CONSEIL DE QUARTIERS - ÉTAPE 1 (JANVIER) : ÉTAT DES LIEUX - TABLE 2 : LES ENJEUX DE LA TRANSITION ÉCOLOGIQUE ET ÉNERGÉTIQUE**

TABLE 2	CONSTAT – FAITS OBSERVABLES		POINTS DE VUE – HYPOTHÈSES		ÉTAPE 2 (FÉVRIER) AXES DE TRAVAIL
	Atouts du territoire du Conseil de quartiers	Contraintes du territoire du Conseil de quartiers	Potentialités du territoire du Conseil de quartiers	Vulnérabilités du territoire du Conseil de quartiers	Quels objectifs pour répondre à quels enjeux ?
La nature en ville					
La biodiversité urbaine					
L'éclairage (public)					
Les déplacements (piétons, trottinettes, cycles, deux roues, voitures)					
Le stationnement (cycles, deux roues, voitures)					
Les transports (urbains)					
Les logements (performance énergétique)					
Les évolutions urbaines					
...					

**DÉFINITION DE LA FEUILLE DE ROUTE DU CONSEIL DE QUARTIERS - ÉTAPE 1 (JANVIER) : ÉTAT DES LIEUX - TABLE 3 – L'IDENTITÉ DES QUARTIERS**

TABLE 3	CONSTAT – FAITS OBSERVABLES		POINTS DE VUE – HYPOTHÈSES		ÉTAPE 2 (FÉVRIER) AXES DE TRAVAIL
L'identité des quartiers	Atouts du territoire du Conseil de quartiers	Contraintes du territoire du Conseil de quartiers	Potentialités pour le territoire du Conseil de quartiers	Vulnérabilités pour le territoire du Conseil de quartiers	Quels objectifs pour répondre à quels enjeux ?
Les caractéristiques géographiques (topographie, hydrographie, infrastructures)					
L'histoire					
La population					
Le patrimoine architectural					
Le patrimoine naturel et paysager					
Les monuments ou équipements emblématiques					
Les attractions					
Les animations					
Les commerces					
Les emplois					
...					

# Travail en tables rondes



1h45 de contributions collectives  
35 min par table  
3 thèmes traités

45 min de restitutions par les rapporteurs au collectif  
15 min par thème  
3 constats partagés

# Restitution – **Table 1**

## **Le vivre ensemble et le lien social**

# Restitution – Table 2

## Les enjeux de la transition écologique et énergétique

# Restitution – **Table 3**

## **L'identité des quartiers**



# 3 / Conclusion

# Une feuille de route élaborée en 6 étapes et 4 réunions

Réunion plénière  
Janvier

① **Réalisation d'un état des lieux du territoire du Conseil de quartiers** selon les thèmes du vivre ensemble et du lien social, des enjeux de la transition écologique et énergétique et l'identité des quartiers en définissant les atouts et les faiblesses.

Réunion plénière  
Février

② A partir de cet état des lieux, **identification de propositions d'axes de travail et premières priorisations.**

Réunion plénière  
Mars

③ **Rencontre entre les anciens et les nouveaux Conseils de quartiers** – Présentation des feuilles de route du mandat 2021-2023.

Mars/Avril

④ Analyse des propositions d'axes de travail par les services de la Ville.

Réunion plénière  
Mai/Juin

⑤ **Présentation de l'analyse de faisabilité des propositions et priorisation finale des axes de travail de la feuille de route** selon le degré d'intérêt général, des enjeux de la transition écologique et de la gestion de la temporalité. **Cadrage à 5 axes maximum par quartier** (pour assurer la faisabilité opérationnelle des nouveaux axes de travail et finaliser la mise en œuvre des axes du premier mandat).

Juillet

⑥ **Vote de la feuille de route en Conseil municipal et publication.**

# Rappel des prochains RDV

- Réunion du Bureau : le **15/02/24**
- Réunion plénière du Conseil de quartiers : le **28/02/24**

Avec les Conseils de quartiers

Devenez  
acteur, actrice  
de votre ville!



Bayonne\*  
BAIONA-PAYS BASQUE

**Annexe 6 – Contribution de Philippe Naudy - Note**

## **Comment dans nos quartiers favoriser du lien social ?**

### **1) l'urbanisme**

-développer des espaces publics interdits à la circulation pour favoriser rencontres et échanges, quel que soit son âge ou sa condition physique : places, squares, promenades (quai Bergeret) , réhabiliter le chemin de Halage rive droite, jardins publics etc.

-installer davantage de bancs , fontaines ,toilettes et de coins pique-nique

### **2)les transports**

développer les transports en commun , routier et fluvial avec des fréquences élevées ,pour assurer de meilleures liaisons avec St Bernard, Le Séqué et St esprit

### **3)les activités**

-maison des associations, salles de réunion

- crèches, dispensaires, pmi,

-activités solidaires pour les plus démunis,les plus isolés, marché solidaire,

-café associatif, café avec jeux de société

-commerces de proximité renforcés rue Ste Catherine, food trucks

- artisanat

-foires et brocantes

-fêtes du quartier

-activités culturelles, théâtre, quid de l'Atalante,

activités sportives : nautiques,( organiser davantage d'activités sur l'Adour), parcours santé...

-activités ludiques: pour petits et grands,(jardins d'enfant) tournois d'échec, de belote, de jeux d'adresse,

### **4) Patrimoine**

Etablir un lien avec le passé du quartier sous toutes ses dimensions :

apposer des plaques commémoratives ;

-historique( ancien fort, présence des juifs, Résistance., crues..)



-économique(l'ancien port,moulins, anciennes fabriques, abattoirs, baignade)

-architecturale( parcours de sites remarquables)

**Annexe 7 – Contribution de Philippe Michel-Poisson – Carte**





-  1960 - 1965
-  Equipements sportifs
-  Jardins Jeux pour enfants
-  Lieux associatifs